




















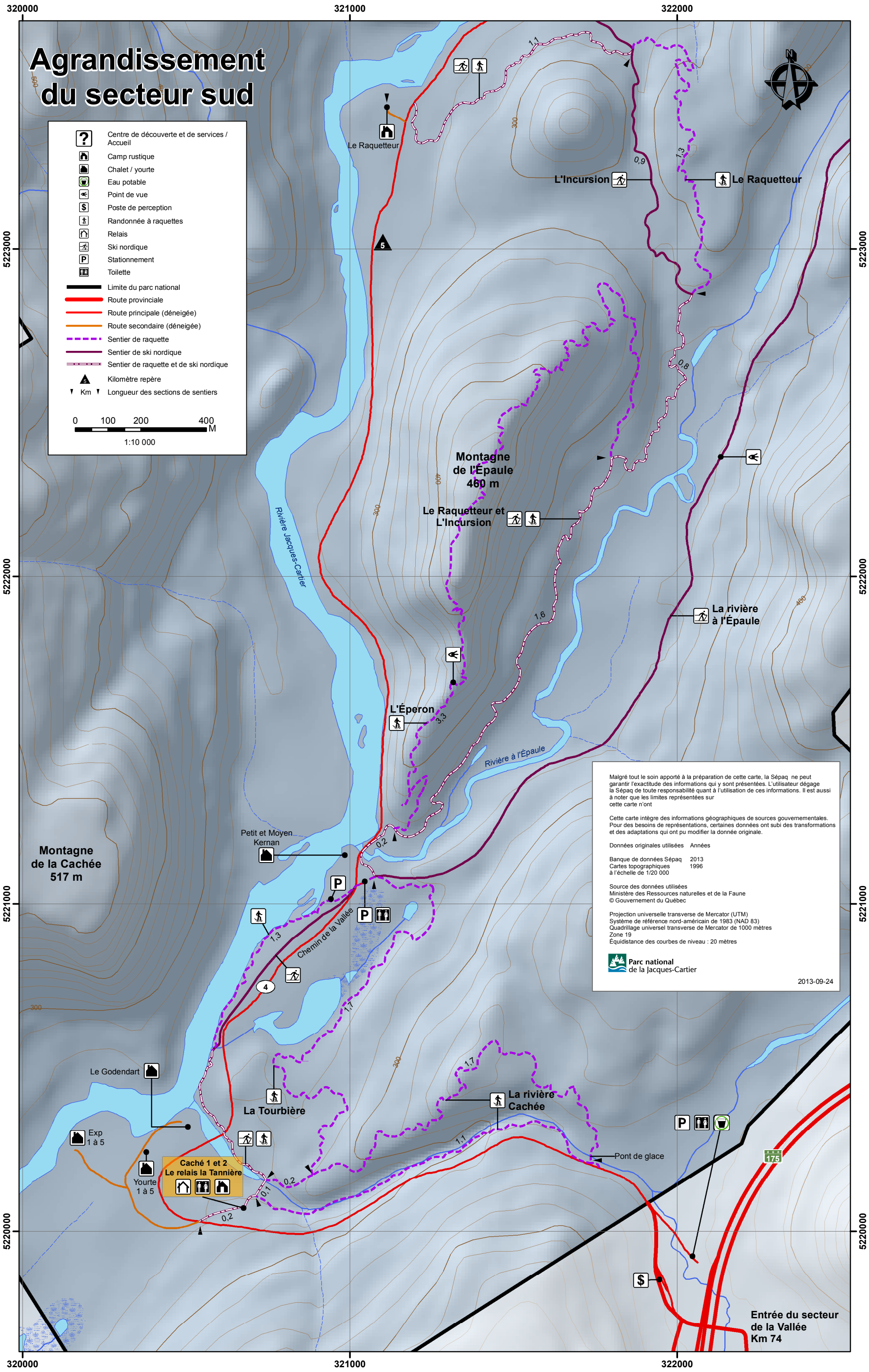


Agrandissement du secteur sud

-  Centre de découverte et de services / Accueil
 -  Camp rustique
 -  Chalet / yourte
 -  Eau potable
 -  Point de vue
 -  Poste de perception
 -  Randonnée à raquettes
 -  Relais
 -  Ski nordique
 -  Stationnement
 -  Toilette
-
-  Limite du parc national
 -  Route provinciale
 -  Route principale (déneigée)
 -  Route secondaire (déneigée)
 -  Sentier de raquette
 -  Sentier de ski nordique
 -  Sentier de raquette et de ski nordique
 -  Kilomètre repère
 -  Km
 -  Longueur des sections de sentiers

0 100 200 400 M
1:10 000



Malgré tout le soin apporté à la préparation de cette carte, la Sépaq ne peut garantir l'exactitude des informations qui y sont présentées. L'utilisateur dégage la Sépaq de toute responsabilité quant à l'utilisation de ces informations. Il est aussi à noter que les limites représentées sur cette carte n'ont


Cette carte intègre des informations géographiques de sources gouvernementales. Pour des besoins de représentations, certaines données ont subi des transformations et des adaptations qui ont pu modifier la donnée originale.

Données originales utilisées Années

Banque de données Sépaq 2013
Cartes topographiques 1996
à l'échelle de 1/20 000

Source des données utilisées
Ministère des Ressources naturelles et de la Faune
© Gouvernement du Québec

Projection universelle transverse de Mercator (UTM)
Système de référence nord-américain de 1983 (NAD 83)
Quadrillage universel transverse de Mercator de 1000 mètres
Zone 19
Équidistance des courbes de niveau : 20 mètres

 Parc national de la Jacques-Cartier

2013-09-24

175

Entrée du secteur de la Vallée Km 74