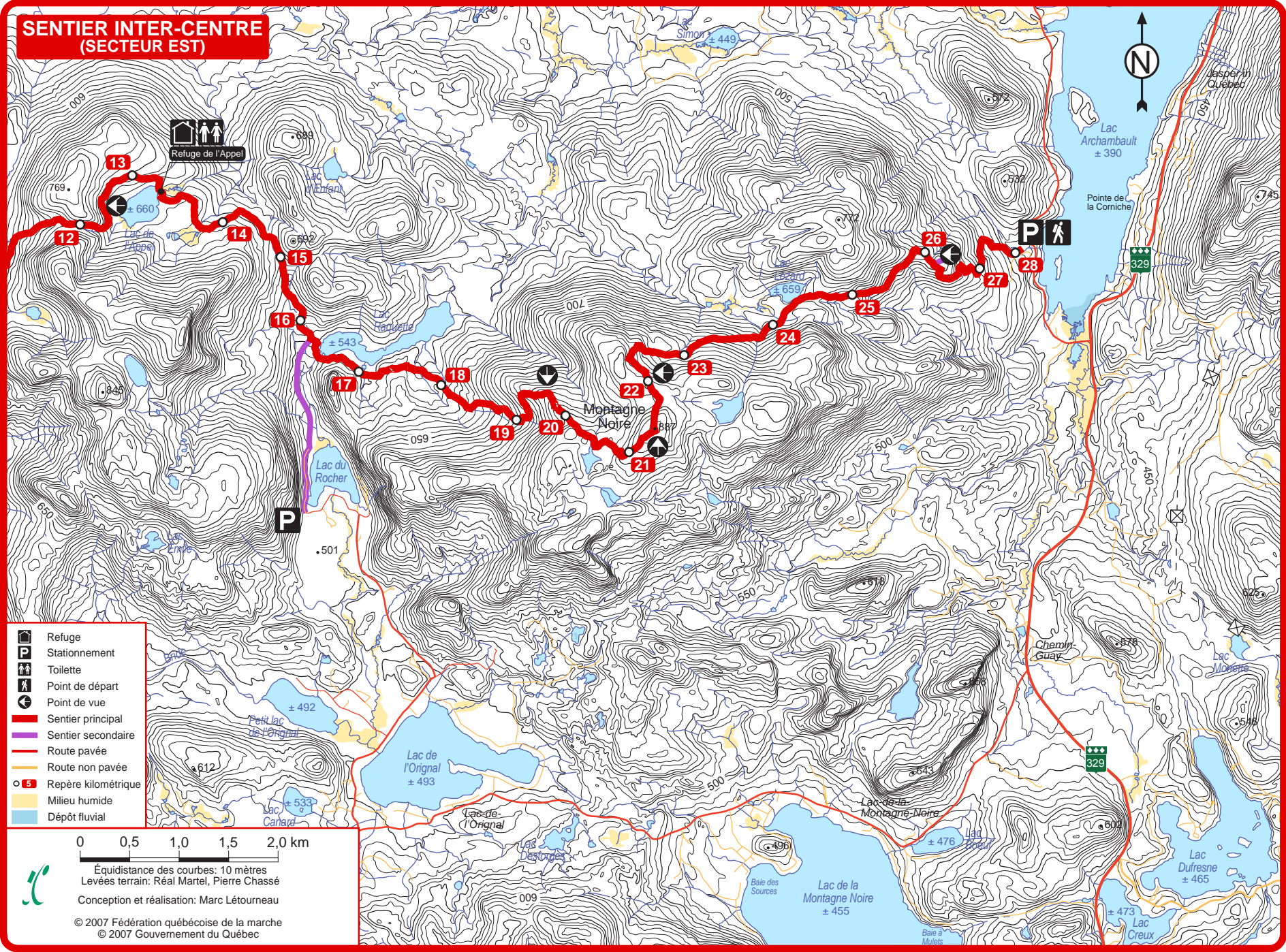














SENTIER INTER-CENTRE (SECTEUR EST)



-  Refuge
-  Stationnement
-  Toilette
-  Point de départ
-  Point de vue
-  Sentier principal
-  Sentier secondaire
-  Route pavée
-  Route non pavée
-  Repère kilométrique
-  Milieu humide
-  Dépôt fluvial



Équidistance des courbes: 10 mètres
 Levés terrain: Réal Martel, Pierre Chassé
 Conception et réalisation: Marc Létourneau

© 2007 Fédération québécoise de la marche
 © 2007 Gouvernement du Québec