

73°44'0"W
287 000

73°43'0"W
288 000

289 000

73°42'0"W
290 000

73°41'0"W
291 000

73°40'0"W
292 000

293 000

5 154 000
5 153 000
5 152 000
5 151 000
5 150 000
5 149 000
5 148 000
5 147 000
5 146 000
5 145 000
5 144 000
5 143 000

5 154 000
5 153 000
5 152 000
5 151 000
5 150 000
5 149 000
5 148 000
5 147 000
5 146 000
5 145 000
5 144 000
5 143 000



Parcs régionaux **MRC Matawinie**
Sentier National
Sentier de la Matawinie (19 km)
Sentier des Nymphes (15,8 km)



Pourvoirie Saint-Zénon inc.

Zec des Nymphes

Pourvoirie Au Pays de Réal Massé inc.




Pourvoirie Pavillon Basilières enr.

Mont Brassard


Parc régional des Sept Chutes

Sentier des Nymphes

Sentier de la Matawinie

- - Sentier National - - Sentier connexe
 ● 3 Borne kilométrique
 P Stationnement
 Abri à 3 côtés
 Point de vue
 Poste d'accueil

1:35 000



0 0.25 0.5 1 1.5 km

Cette carte intègre des informations géographiques de sources gouvernementales. Pour des besoins de représentation, certaines données ont subi des transformations et des adaptations qui ont pu modifier la donnée originale.

Données originales utilisées Année

Cartes topographiques à l'échelle de 1/20 000 1988 - 2001

Projection : MTM fuseau 8, NAD83

287 000
73°44'0"W

288 000
73°43'0"W

289 000

290 000
73°42'0"W

291 000
73°41'0"W

292 000
73°40'0"W

293 000