










Réseau de l'Orignac (43,6 km)




- Sentier principal 
- Boucle secteur Est 
- Sentier du Lac Noir 
- Sentier d'accès 
(Fermé en saison hivernale pour le pédestre et la raquette)

Traversée de Charlevoix

- Sentier principal 
- Sentier ski nordique 
- Sentier de vélo 
- Sentier d'accès 
(Exclusif au ski nordique en saison hivernale)
- Chalet l'Épervier 

- Stationnement 
- Borne kilométrique 
- Point de vue 
- Toilette sèche 
- Camping rustique 
- Traversier St-Siméon/Rivière-du-Loup 
- Routes principales 
- Chemins de gravier 

Normes de balisage du Sentier national au Québec

- Sentier principal 
- Sentier secondaire 
- Sentier de liaison 

SENTIER DE L'ORIGNAC



www.sentierscapitale.com

Mise à jour: Mars 2013