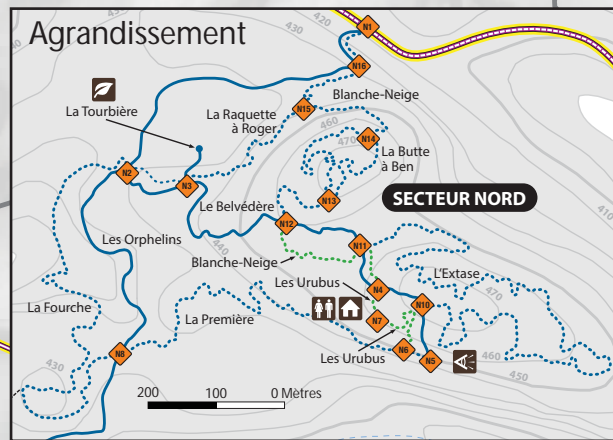


ACTIVITÉS HIVERNALES



Réseau de sentiers d'interprétation des Orphelins



LISTE DES SENTIERS

| SENTIER TRÈS FACILE | |
|-------------------------------|--------|
| Corridor aérobique de P1 à E5 | 2,0 km |
| Corridor aérobique de E5 à N1 | 2,1 km |
| Corridor aérobique de N1 à P3 | 2,0 km |
| SENTIER FACILE | |
| Le Belvédère | 0,8 km |
| La Raquette à Roger | 0,8 km |
| La Tourbière | 0,1 km |
| La Cédrière | 0,1 km |
| SENTIER INTERMÉDIAIRE | |
| Blanche-Neige | 1,0 km |
| Le Belvédère | 0,8 km |
| Les Orphelins | 5,3 km |
| La Première | 0,7 km |
| Les Urubus | 0,2 km |
| L'Extase | 1,4 km |
| La Butte à Ben | 1,0 km |
| La Fourche | 0,9 km |

LÉGENDE

- Sentier de raquette
- Ski nordique
- Ski de fond (tracé)
- Voie partagée ski de fond/raquette
- Voie partagée circulation automobile
- Sentier projeté
- Réseau La Montfortaine
- Réseau Viking



UN BREF HISTORIQUE

Pourquoi le sentier des Orphelins ?

Peu après 1880, la petite localité de Montfort, nichée en bordure du lac Saint-François-Xavier, a vu son paysage se transformer alors que débutait la construction de l'Orphelinat agricole Notre-Dame-de-Montfort. Pendant près de 65 ans, des centaines d'orphelins originaires de la métropole ont résidé dans cet établissement afin d'y apprendre le travail de la terre et différents autres métiers.

Ces enfants, parfois près de 300 au cours d'une année, utilisaient le territoire dans le cadre de leur apprentissage, mais également pour la pratique d'activités sportives, telles que la natation, la raquette et le ski de fond. C'est pour rendre hommage à ces premiers amateurs de plein air que le sentier des Orphelins a été ainsi nommé.

Un curieux hasard a fait en sorte qu'une grande partie des 119 hectares sillonnés par le sentier étaient des terrains dits « orphelins », les propriétaires étant inconnus des autorités. En 2009, l'adoption d'une loi spéciale a permis à la municipalité de Wentworth-Nord d'acquiescer quelque 3 000 lots cadastraux de terrains... orphelins!

Le réseau de sentiers d'interprétation des Orphelins

À la suite de ces acquisitions, la municipalité de Wentworth-Nord a fait faire une caractérisation environnementale de ce territoire, qui l'a menée à développer un concept original alliant éducation et sensibilisation à l'environnement et mise en valeur des milieux naturels ainsi que le développement d'activités de plein air comme la pratique du vélo de montagne ou la randonnée pédestre en période estivale

et le ski nordique et la raquette en hiver.

Le projet comprenait la création de dix panneaux d'interprétation sur la nature, des passerelles en bois traversant deux tourbières boisées permettant l'observation de la faune et de la flore, un belvédère et la construction d'un refuge.

Le sentier d'interprétation, long de 6 km constitue la colonne vertébrale du réseau des Orphelins. Les deux extrémités du sentier des Orphelins sont reliées au Corridor aérobique de façon à offrir aux utilisateurs un parcours en boucle. Rappelons que le Corridor aérobique est une piste multifonctionnelle qui traverse le parc régional du même nom, sur le territoire de la MRC des Pays-d'en-Haut.

Aujourd'hui, c'est tout un réseau de sentiers secondaires qui est déjà aménagé ou encore en construction. Dans les prochaines années, il est projeté de développer ce réseau de sentiers secondaires en tenant compte des milieux naturels et de la capacité de support des écosystèmes.

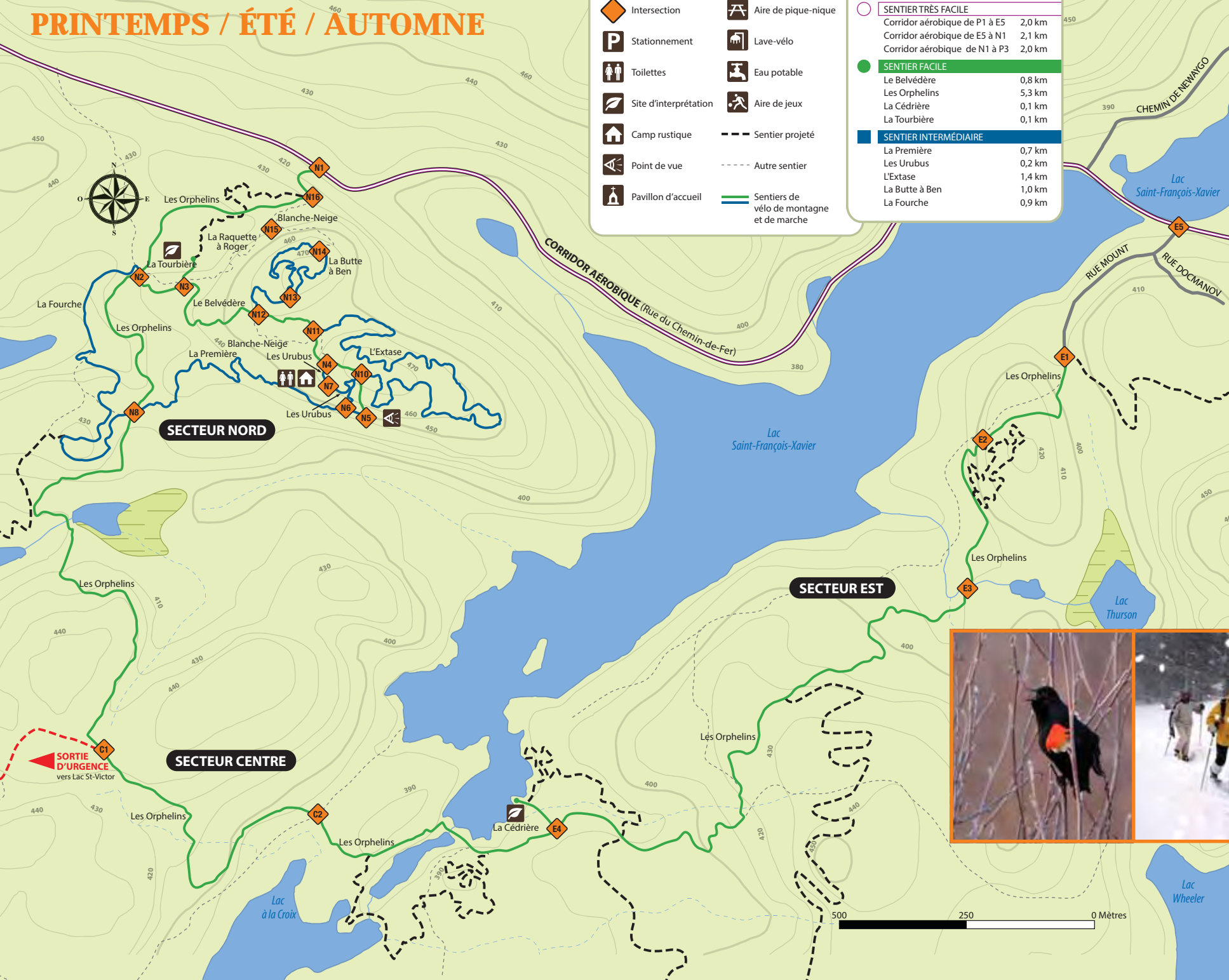
Le projet initial, dont le budget avoisinait les 210 000 \$, a été rendu possible grâce à la participation financière de nombreux partenaires. La Fondation Hydro-Québec pour l'environnement était le principal bailleur de fonds.



Marche, vélo de montagne, ski de fond et raquette

1^{ère} édition, 2014

ACTIVITÉS PRINTEMPS / ÉTÉ / AUTOMNE

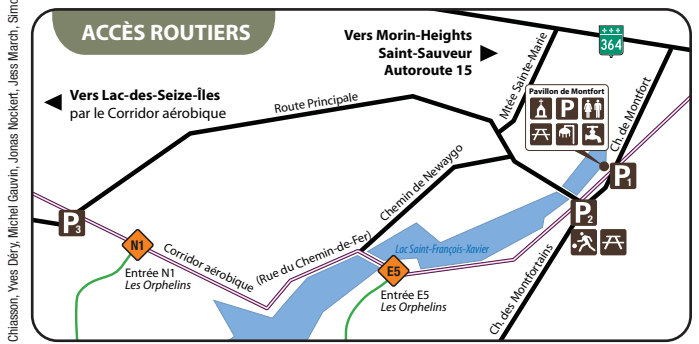



LÉGENDE

| | | | |
|--|-----------------------|--|---|
| | Intersection | | Aire de pique-nique |
| | Stationnement | | Lave-vélo |
| | Toilettes | | Eau potable |
| | Site d'interprétation | | Aire de jeux |
| | Camp rustique | | Sentier projeté |
| | Point de vue | | Autre sentier |
| | Pavillon d'accueil | | Sentiers de vélo de montagne et de marche |

LISTE DES SENTIERS

| | | |
|--|-------------------------------|--------|
| | SENTIER TRÈS FACILE | |
| | Corridor aérobique de P1 à E5 | 2,0 km |
| | Corridor aérobique de E5 à N1 | 2,1 km |
| | Corridor aérobique de N1 à P3 | 2,0 km |
| | SENTIER FACILE | |
| | Le Belvédère | 0,8 km |
| | Les Orphelins | 5,3 km |
| | La Cédrière | 0,1 km |
| | La Tourbière | 0,1 km |
| | SENTIER INTERMÉDIAIRE | |
| | La Première | 0,7 km |
| | Les Urubus | 0,2 km |
| | L'Extase | 1,4 km |
| | La Butte à Ben | 1,0 km |
| | La Fourche | 0,9 km |



Tous les sentiers sont bidirectionnels
L'accès aux sentiers est gratuit
Accueil : Pavillon de Montfort
 160, route Principale, Wentworth-Nord (Québec) J0T 1Y0
www.coop4poles.com • www.facebook.com/coop4poles
 450 226-7898 ou 450 712-2507



Crédits photos : Joël Badentseher, Luc Chasson, Yves Dery, Michel Gauvin, Jonas Necker, Jess March, Simon Massicotte, Mt. Washington Auto Road • Graphisme : Luc Germain