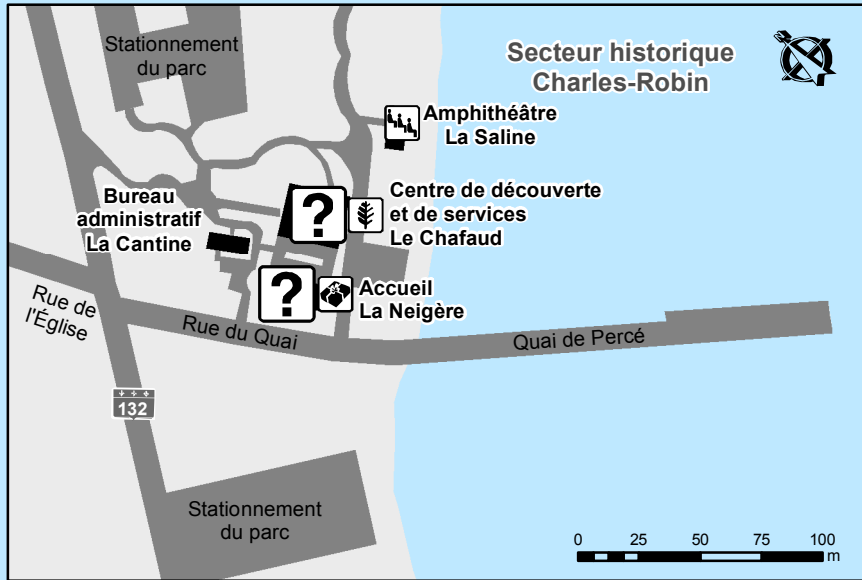
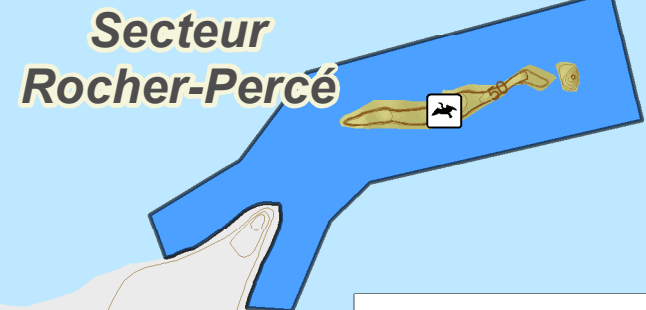


# Parc national de l'Île-Bonaventure-et-du-Rocher-Percé



**MISE EN GARDE**  
**LE RISQUE EST TROP GRAND**

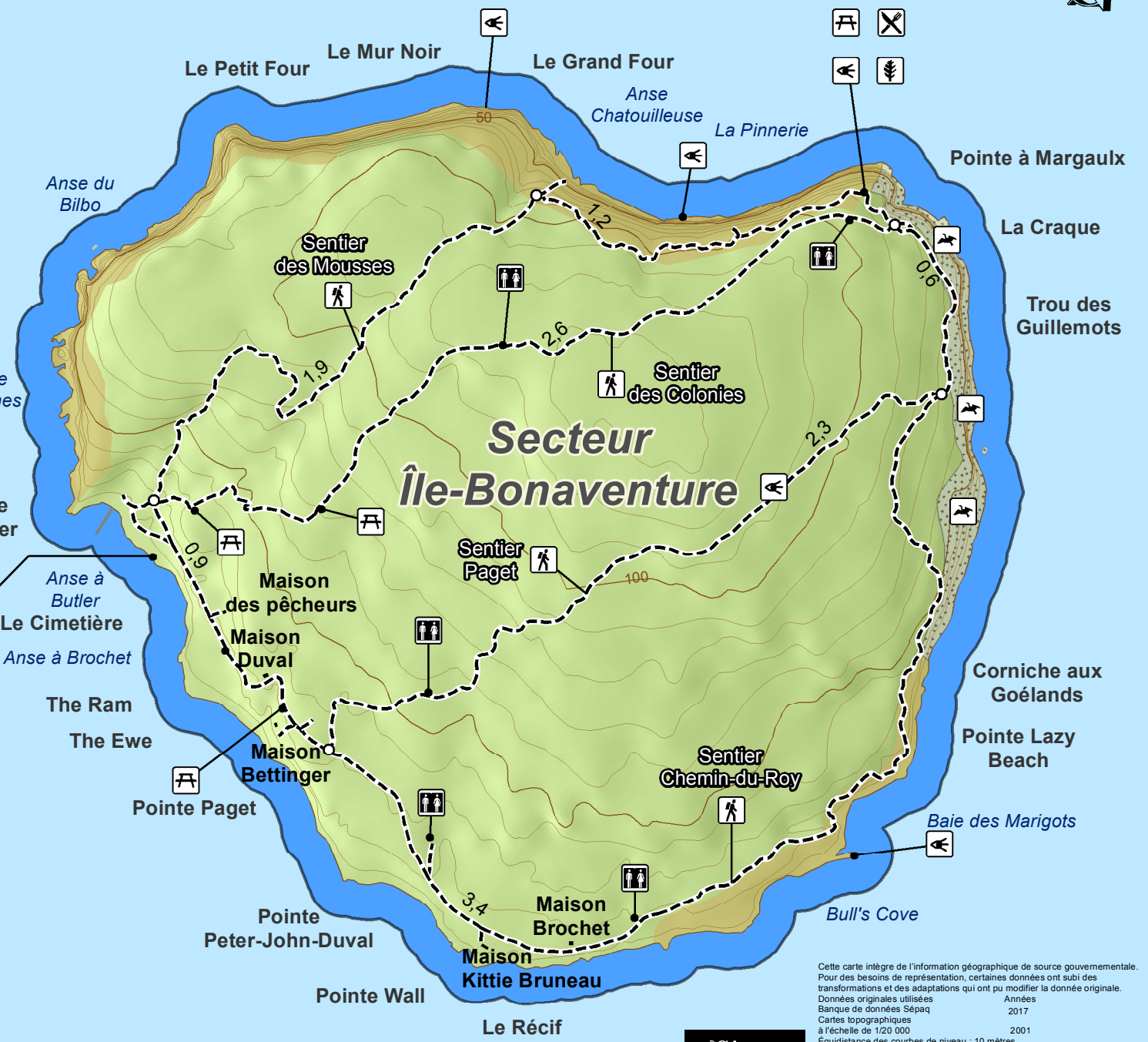
La marche le long des parois du rocher Percé et du mont Joli est **extrêmement dangereuse**. Plusieurs tonnes de roches tombent du rocher chaque année, et ce, en toute saison.



**Accueil**

**Zone de services**

	Accueil / Information		Toilette
	Boutique Nature		Zone d'éboulis
	Interprétation de la nature		Réseau routier
	Pique-nique		Sentier
	Quai		Longueur des sections de sentier
	Randonnée pédestre		Limite du parc national
	Refuge d'oiseaux migrateurs		Zone d'ambiance marine
	Restauration		Zone de préservation
	Salle de spectacle		Zone de préservation extrême
	Site d'observation		



Cette carte intègre de l'information géographique de source gouvernementale. Pour des besoins de représentation, certaines données ont subi des transformations et des adaptations qui ont pu modifier la donnée originale.

Données originales utilisées : Années 2017  
Banque de données Sépaq : 2017  
Cartes topographiques à l'échelle de 1/20 000 : 2001  
Équidistance des courbes de niveau : 10 mètres  
Source des données utilisées : Ministère de l'Énergie et des Ressources naturelles  
© Gouvernement du Québec

