
























Carte générale de la SEBKA

273, route 132 Ouest, Saint-André-de-Kamouraska, QC » Tél.: (418) 493-9984 » www.sebka.ca



	Chemin d'accès		Pavillon d'accueil		Site de camping		Point d'eau
	Sentier		Stationnement		Cabine		Sentier de randonnée
	Route 132		Bloc sanitaire douche, buanderie		Kiosque d'observation		Mise à l'eau (kayak)
	Boisé		Toilette sèche		Abri campeur		Observation d'oiseaux marins
	Batture, végétation basse		Accès universel		Belvédère		Batture
	Limite de la SEBKA		Téléphone public		Escalier		