

## Aidez-nous à protéger le milieu

Les oiseaux marins et de rivage sont particulièrement sensibles au dérangement, surtout en période de nidification. Soyez attentifs et demeurez à bonne distance.

Utilisez les **sentiers aménagés** ou demeurez sur le littoral, tout en respectant les zones de nidification identifiées par les panneaux de signalisation.

Évitez de perturber la faune et laissez en place roches, plantes, fossiles, etc.



## Besoin d'info supplémentaire?

Centre d'accueil de Havre-Saint-Pierre  
418-538-3285

Centre d'accueil de Longue-Pointe-de-Mingan  
418-949-2126



## Saviez-vous que...

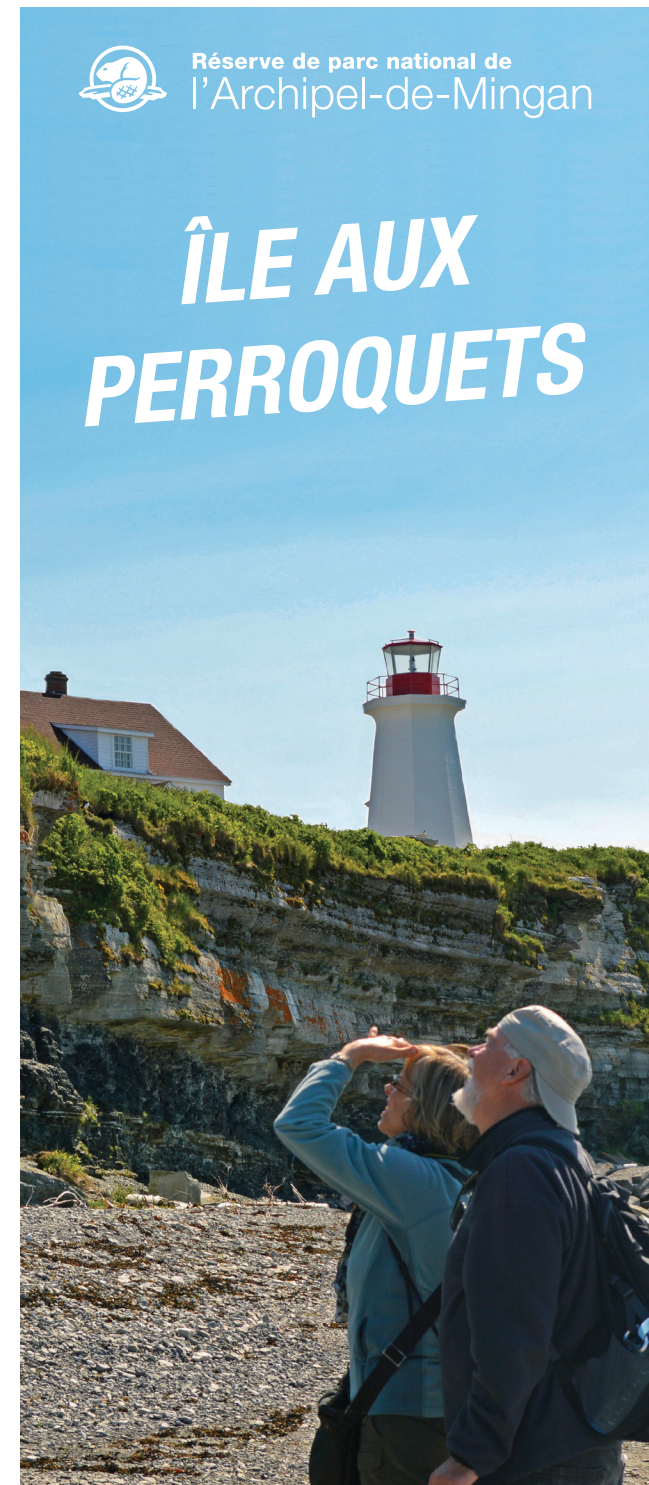
- Le nom innu de cette île, *Utshishtunishekau*, signifie **c'est une roche en forme de nid**. Quant au nom français, il fait référence au **macareux moine**. On compare le bec coloré de cet oiseau à celui des perroquets.
- Plusieurs couples d'oiseaux marins, principalement le petit pingouin et le macareux moine, y ont élu domicile. L'habitat favorable, la rareté des prédateurs et la proximité de la nourriture ont guidé leur choix.
- C'est sur cette île, la porte d'entrée de l'archipel, que fut construit le premier phare en **1888**. Au fil des ans, jusqu'en 1978, six gardiens s'y sont succédé.

## Vous voulez en savoir plus?

Joignez-vous à un **animateur-guide** de Parcs Canada qui vous dévoilera quelques secrets de l'île ou visitez l'exposition *Vivre aux Perroquets* située dans le bâtiment du criard de brume.



Mai 2019



Réserve de parc national de  
l'Archipel-de-Mingan

# ÎLE AUX PERROQUETS



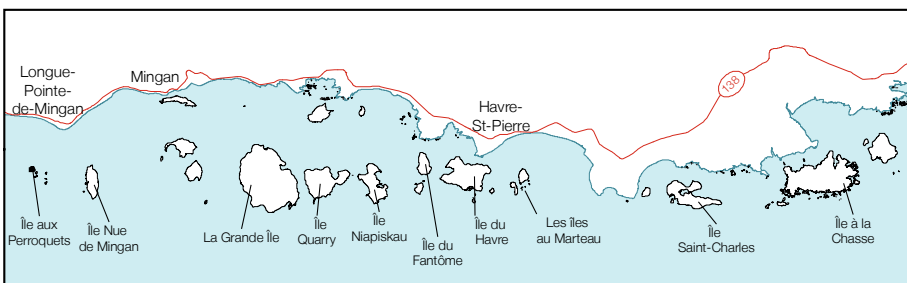
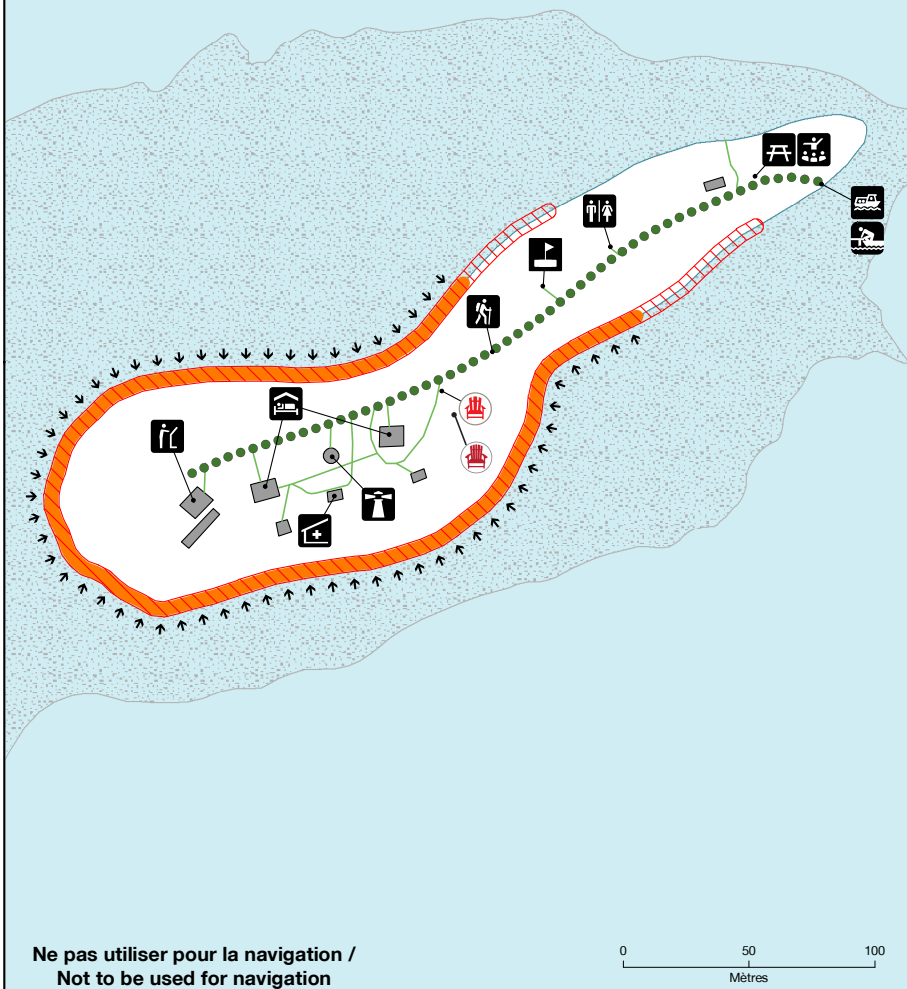
Parcs  
Canada

Parcs  
Canada

Canada




## ÎLE AUX PERROQUETS



## Attraits et services

-  Abri d'urgence
-  Activités d'interprétation
-  Aire de pique-nique
-  Escale de bateaux d'excursion
-  Exposition
-  Hébergement
-  Phare
-  Statue
-  Toilette
-  Randonnée pédestre sur sentier  
●●● (0,3 km)
-  Chaises rouges
-  Bâtiments
-  Zone fermée pendant la période de nidification

 Secteur connu où la randonnée est impraticable à marée haute

## Pour votre sécurité

Près des falaises, évitez de circuler et de vous arrêter à proximité des parois en surplomb; des roches peuvent tomber.

Les algues et l'eau laissée par la marée qui descend rendent les roches glissantes. La vigilance est de mise.

Il est dangereux et interdit de grimper sur les monolithes.

La couverture cellulaire est limitée. Prévoir un système de communication adéquat.

Périmètre: 0,8 km

**En cas d'urgence**  
**1 888 762-1422**

## Aide-mémoire

Prévoyez de **5 à 10 minutes** pour vous rendre à la station de phare. Pour une visite agréable, n'oubliez pas :

- Eau
- Collation
- Bons souliers de marche
- Coupe-vent ou imperméable
- Jumelles et appareil photo
- Sacs à poubelle (pour rapporter vos déchets)