













-  Refuge
-  Stationnement
-  Toilette sèche
-  Aire de pique-nique
-  Pont
-  Repère kilométrique

-  Chemin d'accès et stationnement : 0,2 km (facile)
-  Sentier des Peupliers : 1,6 km (facile)
-  Sentier des Pins : 1,7 km (facile)
-  Sentier de la rivière Barbue : 1,7 km (intermédiaire)
-  Sentier de la Tortue : 2,3 km (facile)
-  Sentier de la Petite Tourbière : 0,1 km (facile)
-  Sentier de l'Érablière : 1,0 km (facile)
-  Secteur de la Forêt Ancienne
-  Sentier des Noyers : 2,0 km (facile)
-  Terrain de l'Association de Chasse et Pêche de Plessisville inc.