



BOUCLE DE LA MONTAGNE À FRED

1 JOUR — 5,3 KM

NIVEAU DÉBUTANT

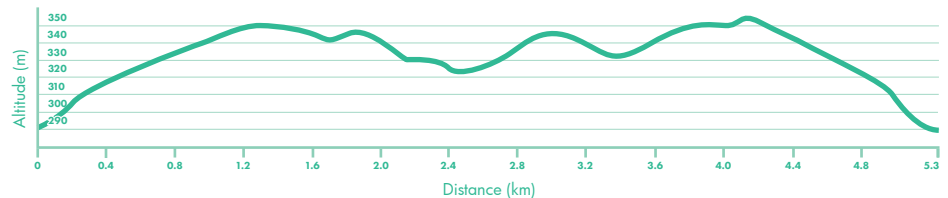
DÉNIVELÉ ↗ 110 M ↘ 110 M

TYPE BOUCLE

BALISAGE BLEU

DURÉE ENVIRON 2H

**ABITIBI
TÉMISCAMINGUE**
Ville de Macamic



DESCRIPTION

Il y a plus de 8500 ans, la montagne à Fred formait une petite île de l'ancienne mer de Ojibway-Barlow qui couvrait le territoire. Sur ce monticule riche en histoire, vous marcherez sur de grands caps rocheux parsemés de petits pins gris. Le sentier emprunte également une fabuleuse « rivière de roches ». À l'époque de la mer Ojibway, les grosses pierres étaient transportées en hiver vers l'île par les glaces alors qu'en été, les vagues chassaient de l'île le sable et les roches de petite taille.

RENSEIGNEMENTS PRATIQUES

Frais d'accès : gratuit

Période recommandée : toute l'année (en raquettes en période hivernale)

Services : toilettes sèches et tables à pique-nique

Les chiens en laisse sont les bienvenus.

STATIONNEMENT ET ACCÈS

Le stationnement et l'accès au sentier se situent sur le chemin du Petit-Un, près de Colombourg dans la ville de Macamic.

Latitude N48.7343 — Longitude W79.1328

Frais de stationnement : gratuit

Nombre de places : 3 (il est possible de stationner son véhicule en bordure de route)

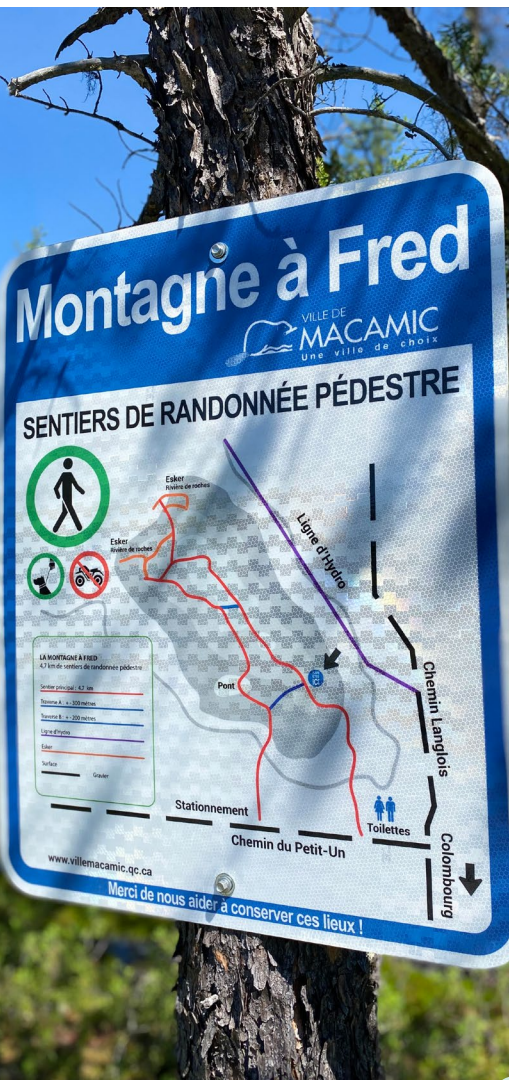
COORDONNÉES

Ville de Macamic - Service des loisirs

mguillemette.macamic@mrcao.qc.ca

819 782-4604 poste 225

villemacamic.qc.ca



Signalisation sur le sentier

195 500
79°8'W

196 000

196 500

197 000
79°7'W

Colombourg

Retour au stationnement
via le Ch. du Petit-Un

Rivière du Sud

Ch. du Petit-Un

La Montagne à Fred

La Montagne à Fred

Ch. Laplante

10e-et-1er rang de Colombourg

5 406 000

5 406 000

5 405 000

5 405 000

5 405 000

5 405 000

5 404 500

5 404 500

48°43'N

48°48'N

195 500

196 000

196 500

79°7'W

197 000



Boucle de la Montagne à Fred

Itinéraire



1 cm = 90 m 1:9 000

Transport d'énergie

— Ligne électrique

Topographie *

- 275 Point coté
- Maîtresse
- Intermédiaire

*Équidistance des courbes de niveau : 10 m

Hydrographie

- Cours d'eau permanent
- - - Cours d'eau intermittent

Milieu naturel

Boisé



Point d'intérêt (Esker)



Pont



Stationnement



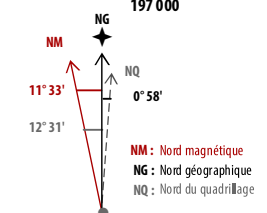
Toilettes



Distance entre deux points

Cette carte intègre de l'information issue de sources gouvernementales. Pour des besoins de représentation, certaines données ont pu subir des modifications qui ont changé la donnée originale.

Source de données :
© Gouvernement du Québec, 1992-2021 ;
© Rando Québec, 2021



N'utilisez le diagramme que pour obtenir les valeurs numériques.
DÉCLINAISON MOYENNE APPROXIMATIVE AU CENTRE DE LA CARTE EN 2021
Variation annuelle de 2,7" vers l'Est
Système de référence géodésique (Datum) : NAD 83
Projection cartographique : UTM Zone 17