



ENTRE CIEL ET PIERRE

1 JOUR — 3 KM

NIVEAU DÉBUTANT

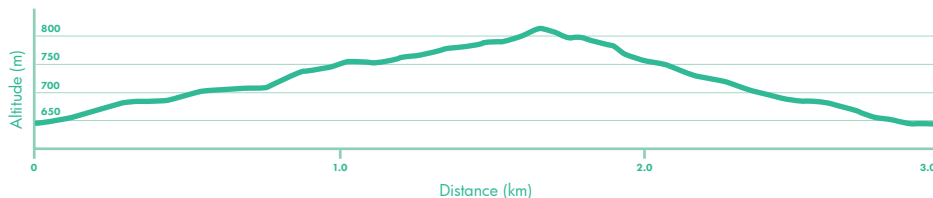
DÉNIVELLÉ  180 M  180 M

TYPE BOUCLE

DURÉE 1 H 30

CANTONS-DE-L'EST

Les sentiers du Morne
Maison du granit



DESCRIPTION

Cet itinéraire en boucle de 3 km vous propose de gravir le Morne de Saint-Sébastien via le sentier Lac-Drolet et, au retour, de descendre par le sentier Sainte-Cécile. De nombreux points de vue et panneaux d'interprétation vous attendent tout au long de la randonnée. Également, une halte a été aménagée sur le sentier Lac-Drolet. Une table de pique-nique et un belvédère en font l'endroit idéal pour prendre une pause. Au sommet, une tour d'observation avec une vue panoramique à 360 degrés sur la région vous en mettra plein la vue.

RENSEIGNEMENTS PRATIQUES

Frais d'accès : gratuit (contribution volontaire à la borne d'auto-perception ou à l'accueil)
Période recommandée : toute l'année

STATIONNEMENT ET ACCÈS

Le stationnement et le départ des sentiers sont situés sur la route du Morne, juste en face de la Maison du Granit, dans la municipalité de Lac-Drolet.

Latitude N45.7523 — Longitude W70.9196

Nombre de places : 50

COORDONNÉES

Maison du granit

info@maisondugranit.ca

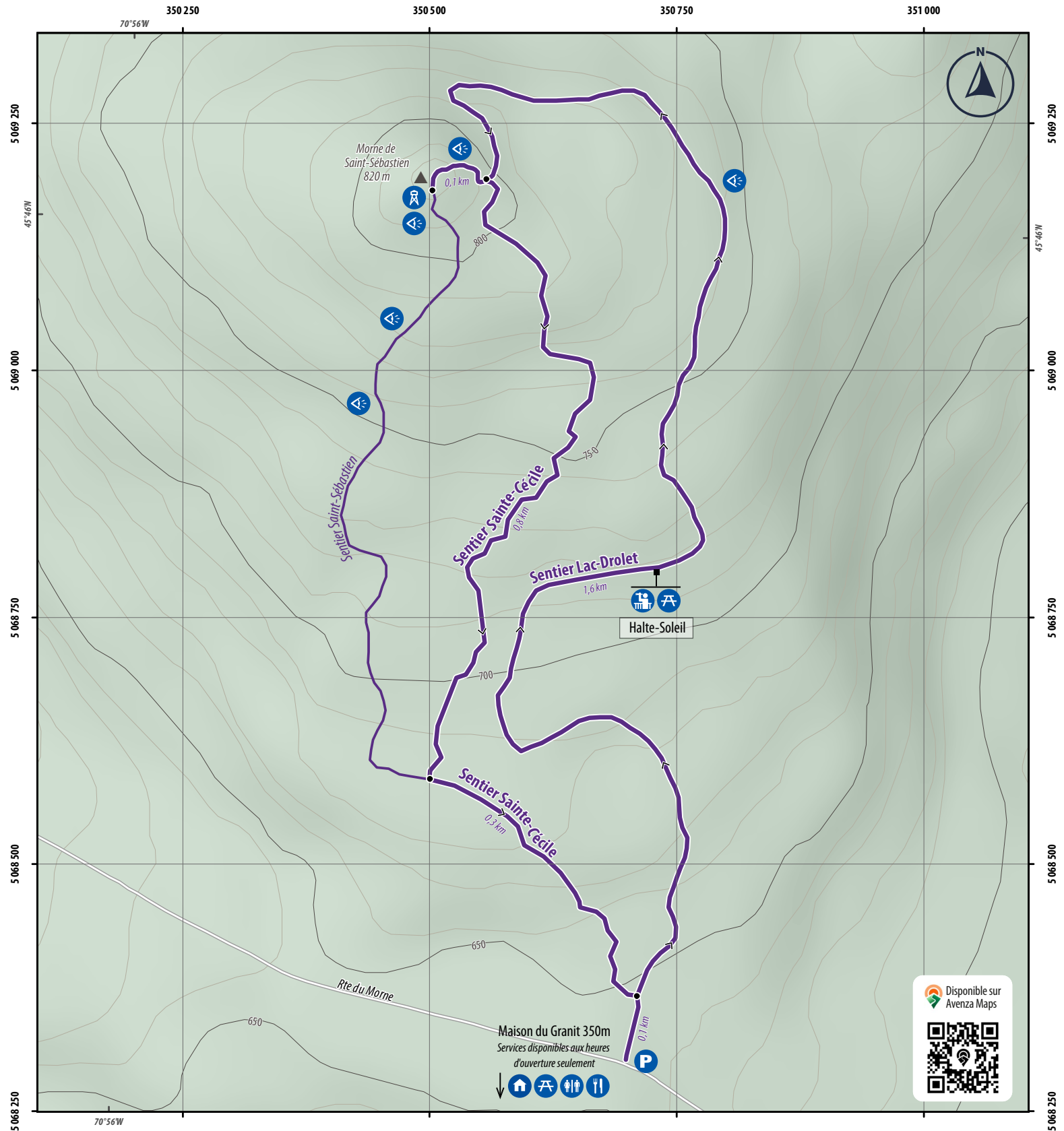
819 549-2566

maisondugranit.ca



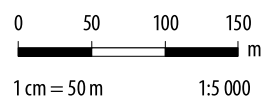
Tour d'observation — 4000 hikes





Entre ciel et pierre

↔ Itinéraire
— Sentier



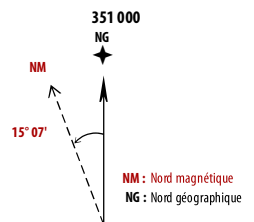
- | | |
|--------------------|-----------------------|
| Topographie | Milieu naturel |
| — Maîtresse | ■ Boisé |
| — Intermédiaire | |

* Équidistance des courbes de niveau : 10 m

- | | |
|------------------------------|----------------------|
| 🏠 Accueil | 👁️ Point de vue |
| 🏠 Belvédère | 🍴 Restauration |
| 🍷 Pique-nique | P Stationnement |
| 📏 Distance entre deux points | 🚻 Toilettes |
| | 🔭 Tour d'observation |

Cette carte intègre de l'information issue de sources gouvernementales. Pour des besoins de représentation, certaines données ont pu subir des modifications qui ont changé la donnée originale.

Source de données :
© Gouvernement du Québec, 1992-2022 ;
© Rando Québec, 2022



N'utilisez le diagramme que pour obtenir les valeurs numériques.
DÉCLINAISON MOYENNE APPROXIMATIVE AU CENTRE DE LA CARTE EN 2022
Variation annuelle de 0'6" vers l'Est
Système de référence géodésique (Datum) : **NAD 83**
Projection cartographique : **UTM Zone 19**

Disponible sur
Avenza Maps