



MONT SUGAR LOAF

1 JOUR — 6,6 KM

NIVEAU AVANCÉ

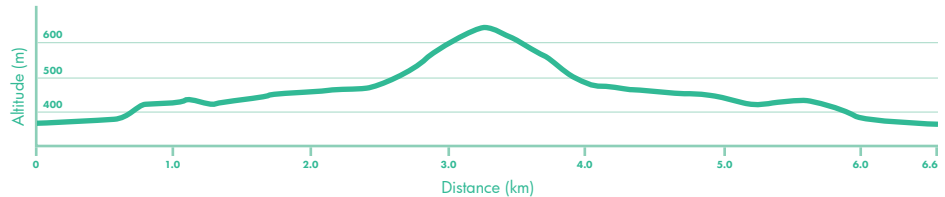
DÉNIVELÉ 360 M 360 M

TYPE ALLER-RETOUR

DURÉE 3 HEURES

CHAUDIÈRE APPALACHES

Parc régional des Appalaches



DESCRIPTION

Situé à Sainte-Lucie-de-Bearegard, ce mont s'élève à une altitude de 650 mètres. Le sentier du Garde-feu #11, long de 3,3 km, mène le randonneur au sommet dénudé offrant une vue panoramique d'où, par temps clair, apparaissent huit clochers d'église.

RENSEIGNEMENTS PRATIQUES

Frais d'accès : payant (gratuit pour les moins de 18 ans)

Période recommandée : toute l'année

Restriction : le port de couleurs vives est recommandé en période de chasse.

Les chiens en laisse sont les bienvenus.

HÉBERGEMENT

Au pied de la montagne, près de la chute à Dupuis, se trouvent les refuges du Moulin, Draveur et de la Chute à Dupuis, offrant de passer une nuit de dépaysement assuré. Leur capacité varie de 4 à 8 personnes. Le coût de location est à partir de 80 \$ pour 2 adultes.

STATIONNEMENT ET ACCÈS

Le départ du sentier se situe au stationnement de la Langue de Chatte accessible via la route des Chutes à Sainte-Lucie-de-Bearegard.

Latitude N46.7595 — Longitude W70.0750

COORDONNÉES

Parc régional des Appalaches

info@parcappalaches.com

418 223-3423

www.parcappalaches.com



Sommet Sugar Loaf — Daniel Thibault



416 000

70°6'W

417 000

70°5'W

418 000

5 179 000

46°45'N

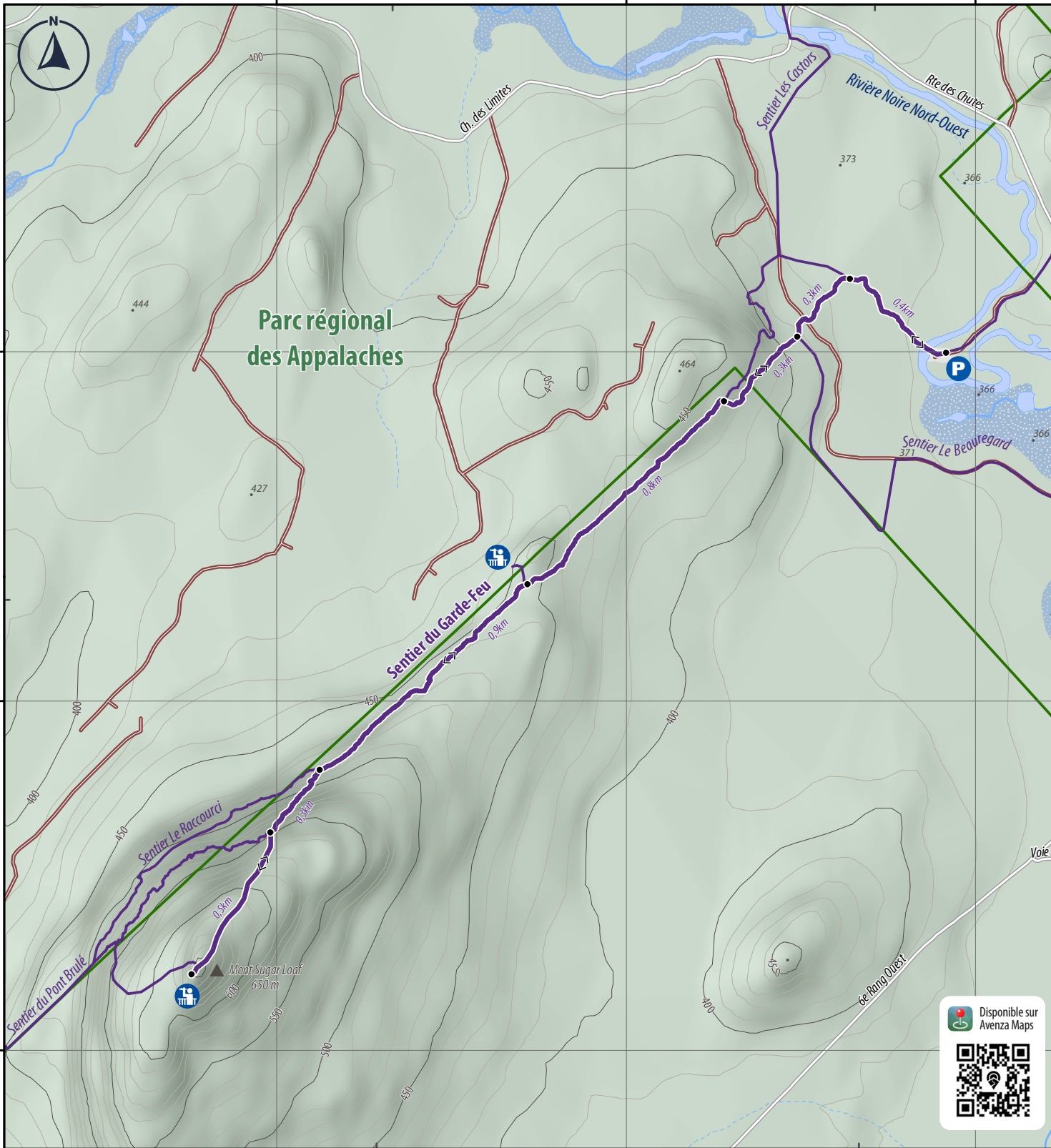
5 178 000

5 177 000

5 179 000

5 178 000

5 177 000



416 000

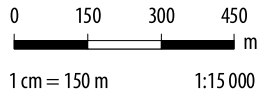
70°6'W

417 000

70°5'W

418 000

PRÊT À PARTIR
Secteur Sugar Loaf



- Chemin forestier
- Carrossable
- Topographie*
 - Point coté
 - Maitresse
 - Intermédiaire

* Équidistance des courbes de niveau : 10 m

- Hydrographie
 - Cours d'eau permanent
 - Cours d'eau intermittent
 - Fleuve, rivière, lac, étang
 - Milieu humide
- Milieu naturel
 - Boisé
 - Limite Parc régional

- Belvédère
- Stationnement
- Distance entre deux points

Cette carte intègre de l'information issue de sources gouvernementales. Pour des besoins de représentation, certaines données ont pu subir des modifications qui ont changé la donnée originale.
 Source de données :
 © Gouvernement du Québec, 1992-2022 ;
 © Rando Québec, 2022

