



BOUCLE DU LAPIN

1 JOUR — 4,4 KM

NIVEAU DÉBUTANT

DÉNIVELÉ NÉGLIGEABLE

TYPE BOUCLE

DURÉE ENVIRON 1 H 30

MONTRÉAL

Parc-nature de Pointe-aux-Prairies



Sur le sentier de la boucle du Lapin
Photo : Ville de Montréal

DESCRIPTION

Le parc-nature de la Pointe-aux-Prairies est un vaste espace vert de 261 hectares en milieu urbain situé à l'extrémité est de l'île de Montréal. La boucle du Lapin, située dans le secteur des Marais et Rivière-des-Praries, permet de traverser différents écosystèmes.

La chaîne de marais permet l'observation de la faune d'une grande diversité d'oiseaux et de mammifères, dont le cerf de Virginie.

RENSEIGNEMENTS PRATIQUES

Frais d'accès : gratuit (stationnement payant)

Période recommandée : début juin à fin octobre et de mi-décembre à mi-mars

Services : toilettes au départ du sentier

Les chiens en laisse sont les bienvenus.

STATIONNEMENT ET ACCÈS

Le stationnement et l'accès au sentier se situent au pavillon des Marais du parc-nature de Pointe-aux-Prairies, accessible via le boulevard Gouin.

Latitude N45.6887 — Longitude W73.5234

Frais de stationnement : payant

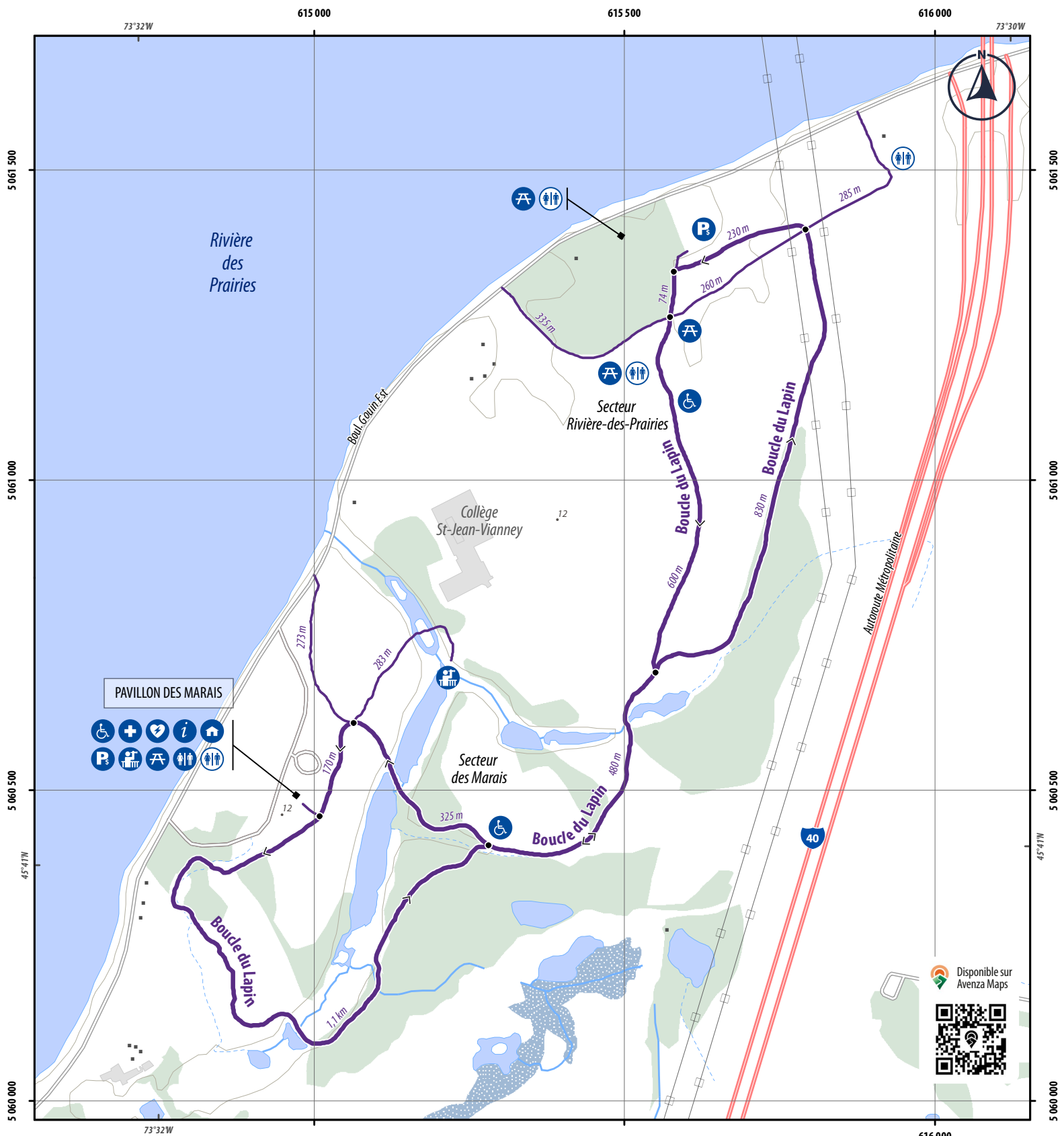
Nombre de places : 34

COORDONNÉES

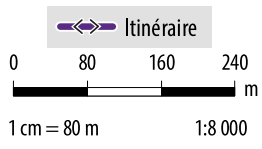
Parc-nature de Pointe-aux-Prairies – Ville de Montréal

pleinair@montreal.ca

montreal.ca/lieux/parc-nature-de-la-pointe-aux-prairies



Boucle du Lapin



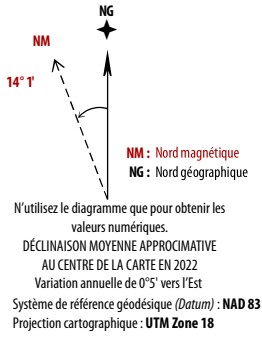
- Transport d'énergie**
 — Ligne électrique
- Topographie ***
 275 Point coté
 — Intermédiaire
- *Équidistance des courbes de niveau : 10 m

- Hydrographie**
 — Cours d'eau permanent
 - - - Cours d'eau intermittent
 ■ Fleuve, rivière, lac, étang
 ■ Milieu humide
- Milieu naturel**
 ■ Boisé
 — Distance entre deux points

- Accès avec aide
- Pavillon d'accueil
- Aire de repos
- Premiers soins
- Belvédère
- Stationnement (\$)
- Défibrillateur
- Toilettes
- Information
- Toilettes sèches

Cette carte intègre de l'information issue de sources gouvernementales. Pour des besoins de représentation, certaines données ont pu subir des modifications qui ont changé la donnée originale.

Source de données :
 © Gouvernement du Québec, 1992-2021 ;
 © Rando Québec, 2021



Disponible sur Avenza Maps