



LA GRANDE VIRÉE

1 JOUR — 9,5 KM

NIVEAU INTERMÉDIAIRE

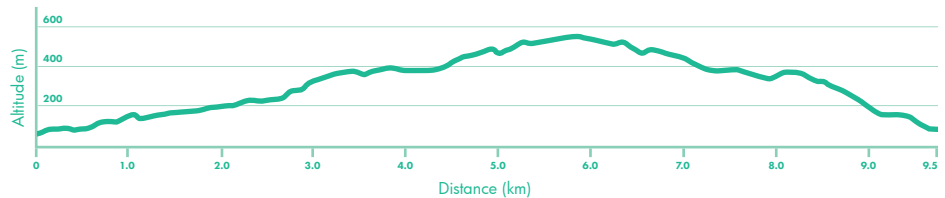
DÉNIVELLÉ 640 M 640 M

TYPE BOUCLE

DURÉE 4 À 5 HEURES

GASPÉSIE

Parc régional du
Mont-Saint-Joseph



DESCRIPTION

Du stationnement, suivez le sentier de l'Éperlan. Après un arrêt au belvédère de la chute Les Saults – un incontournable! – continuez sur Les Rescapés Ouest, puis sur Le Mont. Oui, ça monte! Traversez la rue de la Montagne avec prudence, puis empruntez le sentier Cap Ferré jusqu'au sommet du mont Saint-Joseph. Du haut du grand belvédère, admirez la baie des Chaleurs dans toute sa splendeur. N'oubliez pas de vous procurer un droit d'accès au centre d'accueil. Au retour, rebroussez chemin sur Cap Ferré, puis descendez sur le sentier La Taguine, qui vous mènera au stationnement.

RENSEIGNEMENTS PRATIQUES

Frais d'accès : payant (gratuit pour les enfants accompagnés d'un parent)

Période recommandée : saison estivale seulement (début juin à la fin octobre)

STATIONNEMENT ET ACCÈS

Le départ s'effectue depuis le stationnement P1 du Parc régional du Mont-Saint-Joseph, situé sur le chemin à Bouchard, à Carleton-sur-Mer.

Latitude N48.1287 — Longitude W66.1447

Type de stationnement : en bordure de route

COORDONNÉES

Parc régional du Mont-Saint-Joseph

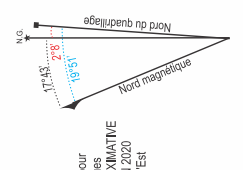
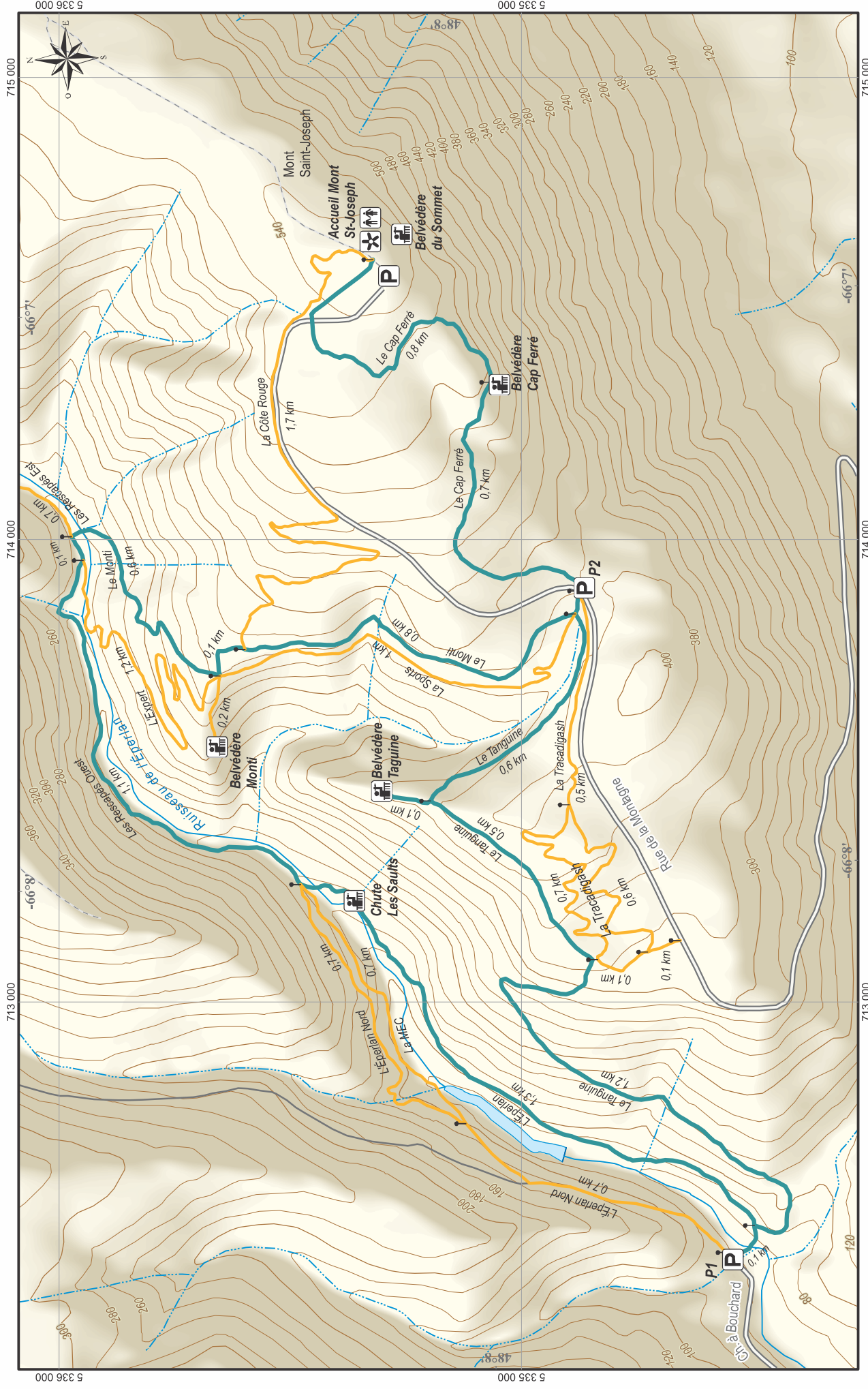
direction@montsaintjoseph.com

418 364-2276

montsaintjoseph.com



Belvédère La Taguine — Benoît Daoust



N'utiliser le diagramme que pour obtenir les valeurs numériques
 DÉCLINAISON MOYENNE APPROXIMATIVE
 AU CENTRE DE LA CARTE EN 2020
 Variation annuelle de 8' vers l'Est

Équidistance des courbes 20m

© Conception et cartographie:



Source des données utilisées: © Gouvernement du Québec



Mont-Saint-Joseph - La Grande Virée

1:11 000



Projection: UTM zone 19, Datum: NAD83

- Abri (lean to)
- Accueil
- Belvédère
- Camping
- Hébergement
- Passerelle
- Pique-nique
- Point de vue
- Refuge
- Stationnement
- Toilette
- Tour
- La Grande Virée
- Sentier secondaire