



LA BOUILLÉE DE BOIS

1 JOUR — 3,1 KM

NIVEAU DÉBUTANT

DÉNIVELÉ NÉGLIGEABLE

TYPE RÉSEAU

DURÉE 1 H

ÎLES-DE-LA-MADELEINE

Île du Cap aux Meules



Sentier du réseau La Bouillée de Bois
Photo : Daniel Pouplot

DESCRIPTION

Ce site se trouve dans le village de L'Étang-du-Nord, sur l'île du Cap aux Meules. En parcourant les sentiers, on sillonnera une forêt dominée par l'épinette noire, témoignant des 26 % du territoire madelinot encore sous couvert forestier. Cette faible quantité d'arbres s'explique par les conditions naturelles rudes causées par les vents salins et l'acidité du sol. De nombreux panneaux d'interprétation permettent d'en apprendre plus sur la belle diversité de la flore madelinienne.

RENSEIGNEMENTS PRATIQUES

Frais d'accès : gratuit

Période recommandée : de mai à décembre

Réstrictions : sentier non entretenu en période hivernale

Les chiens en laisse sont les bienvenus.

STATIONNEMENT ET ACCÈS

Le stationnement et l'accès au sentier se situent le long du chemin de la Martinique (route 199), à 300 mètres au sud du chemin du Radar dans le village de L'Étang-du-Nord.

Latitude N47.3565 — Longitude W61.9174

Période d'accès : toute l'année

Type de stationnement : aménagé et dédié aux randonneurs

Frais de stationnement : gratuit

Nombre de places : 20

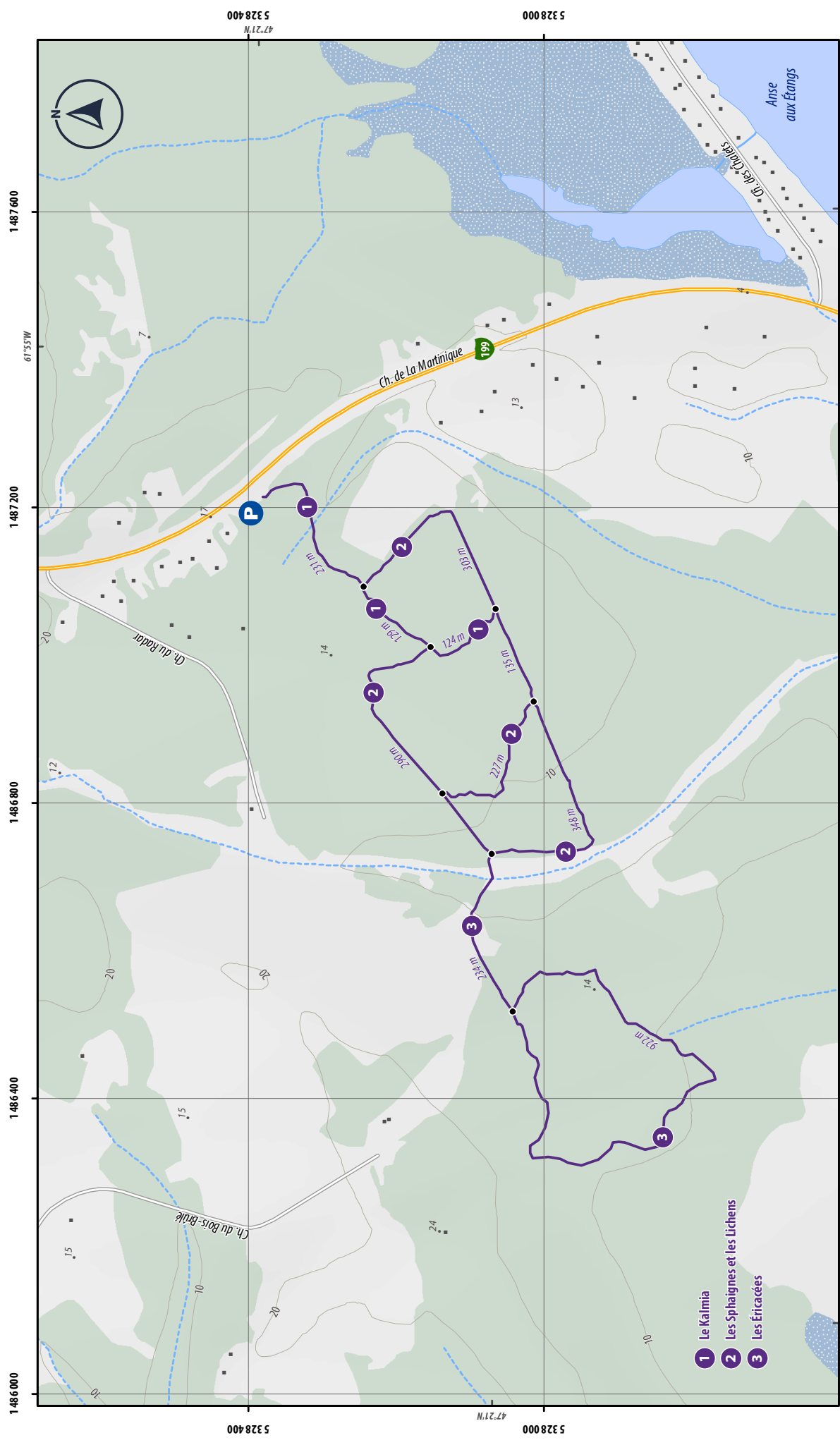
COORDONNÉES

Municipalité des Îles-de-la-Madeleine

418 986-3100

www.muniles.ca





- 1 Le Kalmia
- 2 Les Sphaignes et les Lichens
- 3 Les Éricacées



La Bouillée de Bois



Topographie *

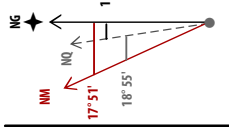
- Point côté
 - Courbe de niveau
- ### Hydrographie
- Cours d'eau permanent
 - Cours d'eau intermittent
 - Fluve, rivière, lac, étang
 - Milieu humide

Milieu naturel

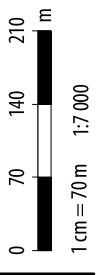
- Boisé

Stationnement

- Stationnement
- Distance entre deux points



NM : Nord magnétique
 NG : Nord géographique
 NQ : Nord du quadrillage



N'utilisez le diagramme que pour obtenir les valeurs numériques.
 DÉCLINAISON MOYENNE APPROXIMATIVE AU CENTRE DE LA CARTE EN 2021
 Variation annuelle de 9,0 vers l'est
 Système de référence géodésique (Datum) : NAD 83
 Projection cartographique : UTM Zone 20

Cette carte intègre de l'information issue de sources gouvernementales. Pour des besoins de représentation, certaines données ont pu subir des modifications qui ont changé la donnée originale.
 Sources de données :
 © Gouvernement du Québec, 1992-2021 ;
 © Rando Québec, 2021
 Conception et cartographie : © Rando Québec, 2021