



PARC DE L'ÎLE-DU-HAVRE-AUBERT

1 JOUR — 1,9 KM

NIVEAU DÉBUTANT

DÉNIVELÉ NÉGLIGEABLE

TYPE ALLER-RETOUR

DURÉE 40 MINUTES

ÎLES-DE-LA-MADELEINE

Île du Havre Aubert



Trottoir de bois au dessus du marais
Photo : Gérald Lapierre

DESCRIPTION

Cet itinéraire accessible à tous au parc de l'Île-du-Havre-Aubert est composé de plusieurs sections de sentiers forestiers. La randonnée mène à un trottoir de bois permettant de franchir un marécage accueillant une grande biodiversité. Il s'agit de l'endroit idéal pour prendre une petite pause tout en observant plusieurs espèces d'oiseaux, abondant surtout au printemps et pendant la saison estivale.

RENSEIGNEMENTS PRATIQUES

Frais d'accès : gratuit

Période recommandée : début juin à mi-octobre

Les chiens en laisse sont les bienvenus.

STATIONNEMENT ET ACCÈS

Le stationnement et l'accès au sentier se situent en arrière du Centre multifonctionnel, situé au 280, chemin du Bassin sur l'île du Havre Aubert.

Latitude N47.2339 — Longitude W61.9164

Période de stationnement : toute l'année

Frais de stationnement : gratuit

Nombre de places : 25

COORDONNÉES

Municipalité des Îles-de-la-Madeleine

418 986-3100

www.muniles.ca



1489 000

1489 200

1489 400

1489 600

1489 800

61°55'W

5315 400
47°14'N

5315 400

5315 200

5315 200

5315 000

5315 000

5314 800

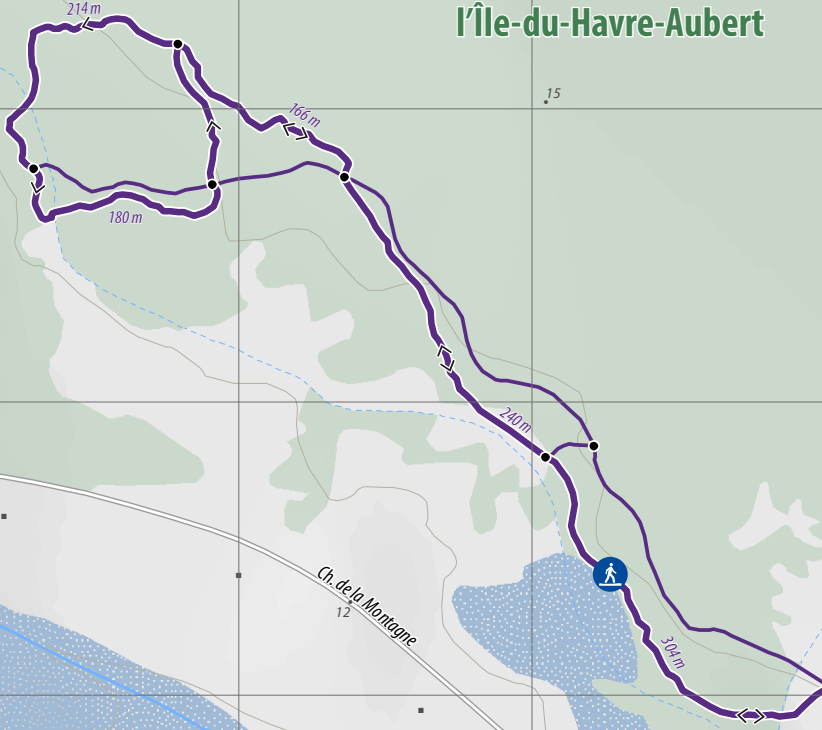
5314 800

5314 600

5314 600



Parc de l'Île-du-Havre-Aubert



1489 000

1489 200

1489 400

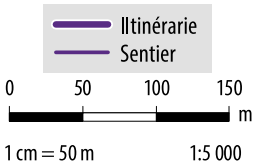
1489 600

1489 800

61°55'W



Parc de l'Île-du-Havre-Aubert



Topographie *

- Point coté
- Courbe de niveau

Hydrographie

- Cours d'eau permanent
- Cours d'eau intermittent
- Fleuve, rivière, lac, étang
- Milieu humide

Milieu naturel

- Boisé



Stationnement

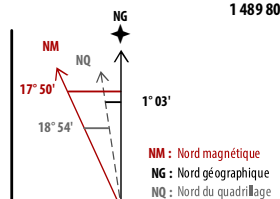


Trottoir de bois

Distance entre deux points

Cette carte intègre de l'information issue de sources gouvernementales. Pour des besoins de représentation, certaines données ont pu subir des modifications qui ont changé la donnée originale.

Source de données :
© Gouvernement du Québec, 1992-2021 ;
© Rando Québec, 2021



N'utilisez le diagramme que pour obtenir les valeurs numériques.
DÉCLINAISON MOYENNE APPROXIMATIVE AU CENTRE DE LA CARTE EN 2021
Variation annuelle de 8,9' vers l'Est
Système de référence géodésique (Datum) : NAD 83
Projection cartographique : UTM Zone 20