



LE PANORAMIQUE

1 JOUR — 2 KM

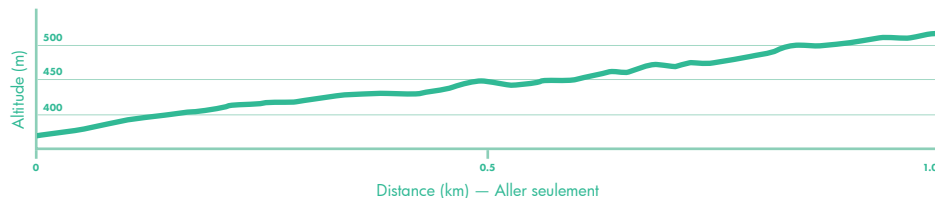
NIVEAU DÉBUTANT

DÉNIVELÉ 175 M 175 M

TYPE ALLER-RETOUR

DURÉE UNE HEURE

LAURENTIDES
Parc Éco Laurentides



DESCRIPTION

Le Panoramique est un aller-retour de 2 km débutant à une centaine de mètres du pavillon d'interprétation, sur le sentier Le Tour-du-Lac. L'itinéraire propose une ascension importante en forêt avec plusieurs marches et passerelles de bois, montant ainsi dans une forêt mixte. L'ancien belvédère du sommet a été remplacé par un espace idéal pour faire une pause en profitant d'une vue en plongée sur le lac du Cordon et les montagnes environnantes, notamment le Mont Tremblant.

Au retour, il est possible d'ajouter 30 à 45 minutes à votre randonnée en complétant le parcours d'interprétation via le sentier de L'Érablière.

RENSEIGNEMENTS PRATIQUES

Frais d'accès : payant (gratuit pour les 17 ans et moins)

Période recommandée : du début mai à la mi-octobre

STATIONNEMENT ET ACCÈS

Le poste de perception est situé sur le chemin du Lac Caribou à Saint-Faustin-Lac-Carré. De là, les préposées vous donneront toutes les informations pour les sentiers et le stationnement. Le départ s'effectue au stationnement du pavillon d'interprétation.

Latitude N46.0452 — Longitude W74.4745

Période d'accès : période estivale

Nombre de places : 80

COORDONNÉES

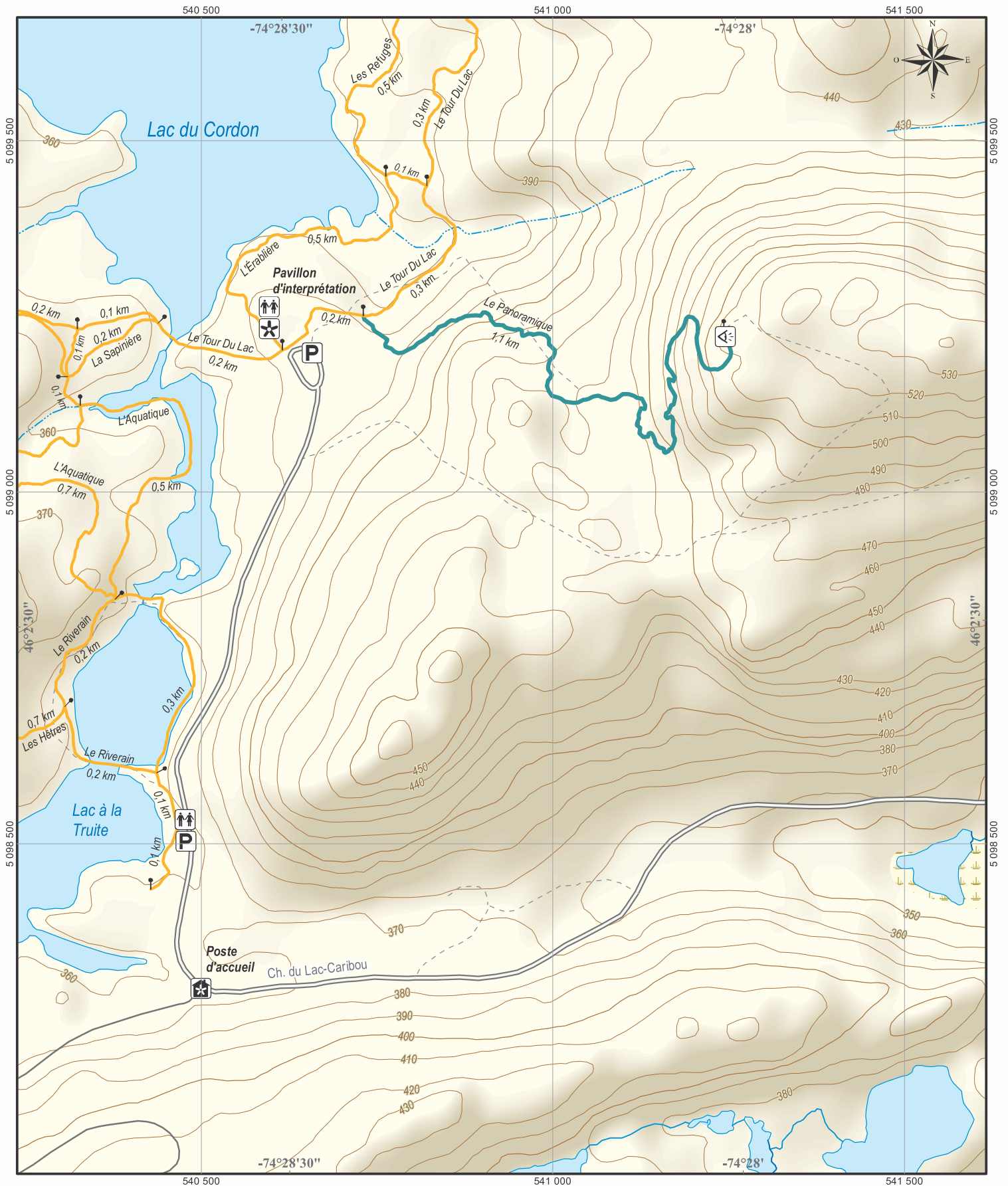
Parc éco Laurentides (CTEL)

info@parceco.ca

819 326-9072


parceco.ca

Point de vue
Josette Miron – Parc Éco Laurentides



Sentier le Panoramique

1:7 000



Projection: UTM zone 18, Datum: NAD83

- | | | | |
|--|----------------|--|---------------|
| | Abri (lean to) | | Pique-nique |
| | Accueil | | Point de vue |
| | Belvédère | | Refuge |
| | Camping | | Stationnement |
| | Hébergement | | Toilette |
| | Passerelle | | Tour |

Sentier le Panoramique
 Sentier secondaire

Équidistance des courbes 10m

N'utiliser le diagramme que pour obtenir les valeurs numériques
 DÉCLINAISON MOYENNE APPROXIMATIVE AU CENTRE DE LA CARTE EN 2020
 Variation annuelle de 4' vers l'Est

© Conception et cartographie:



Source des données utilisées: © Gouvernement du Québec

