



BOUCLE DE LA RIVIÈRE-DONCASTER

1 JOUR — 4,5 KM

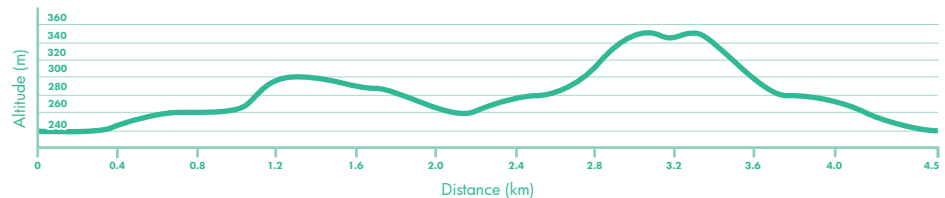
NIVEAU INTERMÉDIAIRE

DÉNIVELÉ ↗ 190 M ↘ 190 M

TYPE BOUCLE

DURÉE 1 H 45

LAURENTIDES
Parc de la Rivière-Doncaster



DESCRIPTION

Cet itinéraire en boucle combinant plusieurs sentiers au parc de la Rivière-Doncaster permet de découvrir les nombreux attraits qu'offre ce parc. La randonnée débute sur le sentier du Grand remous qui longe la rivière Doncaster jusqu'à un pont. De l'autre côté de la rivière, la boucle se poursuit en pleine forêt sur le sentier Le panorama. Ensuite, l'itinéraire effectue un aller-retour sur le sentier de la Grande ascension qui mène à un point de vue. Finalement, les randonneurs emprunteront la section 4A de la Croisée des chemins afin de revenir à l'accueil.

RENSEIGNEMENTS PRATIQUES

Frais d'accès : payant (gratuit pour les résidents de Sainte-Adèle)

Période recommandée : toute l'année (remarquable à l'automne)

Services : toilettes, location de raquettes et de bâtons de marche disponibles à l'accueil
Les chiens en laisse sont les bienvenus.

STATIONNEMENT ET ACCÈS

Le stationnement et l'accès aux sentiers se situent à l'accueil du parc de la Rivière-Doncaster au 4672 chemin de la Doncaster, à Sainte-Adèle.

Latitude N45.9730 — Longitude W74.0849

Frais de stationnement : gratuit

Nombre de places : 30 (plus stationnement en bordure de route au besoin)

COORDONNÉES

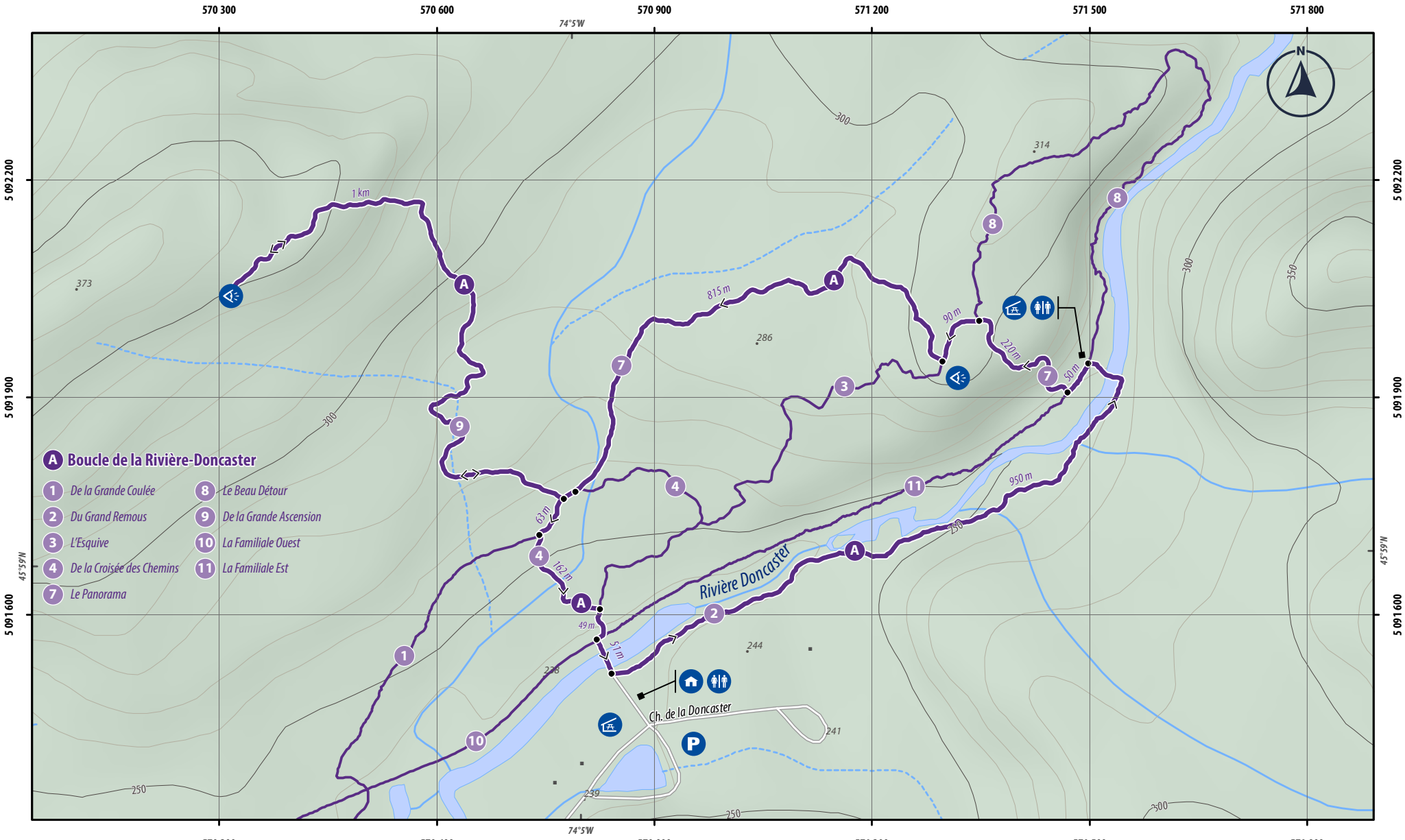
Parc de la Rivière-Doncaster - Ville de Sainte-Adèle

parcdoncaster@sainte-adele.net

450 229-6686 – 514 718-6686

sainte-adele.net/doncaster

Point de vue sur la rivière Doncaster
Photo : André Chevier



PRÊT À PARTIR

Boucle de la Rivière-Doncaster

- Itinéraire
- Sentier

Topographie *

- Point coté
- Courbe de niveau maîtresse
- Courbe de niveau intermédiaire

*Équidistance des courbes de niveau : 10 m

Hydrographie

- Cours d'eau permanent
- Cours d'eau intermittent
- Fleuve, rivière, lac, étang

Milieu naturel

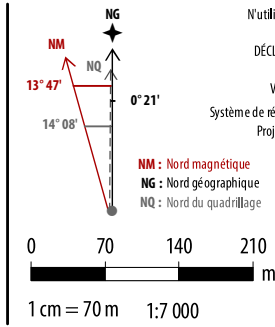
- Boisé

- Aire de repos avec abris
- Pavillon d'accueil
- Point de vue
- Stationnement
- Toilettes
- Distance entre deux points

Cette carte intègre de l'information issue de sources gouvernementales. Pour des besoins de représentation, certaines données ont pu subir des modifications qui ont changé la donnée originale.

Source de données:
 © Gouvernement du Québec, 1992-2021 ;
 © Rando Québec, 2021

Conception et cartographie : © Rando Québec, 2021



N'utilisez le diagramme que pour obtenir les valeurs numériques.

DÉCLINAISON MOYENNE APPROXIMATIVE AU CENTRE DE LA CARTE EN 2021
 Variation annuelle de 3,6 vers l'Est

Système de référence géodésique (Datum) : NAD 83
 Projection cartographique : UTM Zone 18