



## MAURICIE

Parc national de la Mauricie

# BOUCLE DU RUISSEAU-BOUCHARD

1 JOUR — 9 KM

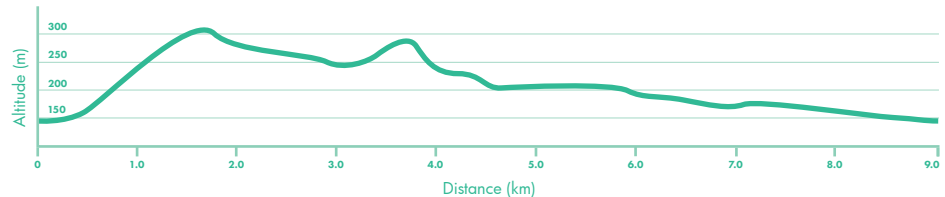
**NIVEAU** AVANCÉ

**DÉNIVELLÉ** ↗ 690 M ↘ 690 M

**TYPE** BOUCLE

**BALISAGE** PANNEAUX DE SIGNALISATION ET BALISES DE COULEUR

**DURÉE** 4 H



## DESCRIPTION

La boucle du sentier du Ruisseau-Bouchard vous permettra de découvrir la beauté du paysage laurentien avec ses nombreux panoramas donnant sur des vallées boisées du secteur et en particulier grâce aux belvédères du lac aux Chevaux et du lac Solitaire.

On y trouve aussi pour les randonneurs un joli petit refuge se situant aux abords du lac Solitaire. Une courte portion du sentier vous permettra également de traverser une zone de brûlage dirigé ayant eu lieu en 2018 dans le secteur, ce qui a contribué à régénérer la forêt et à renouveler le paysage.

## RENSEIGNEMENTS PRATIQUES

Frais d'accès : payant (gratuit pour les 17 ans et moins)

Période recommandée : toute l'année (sauf en période de dégel)

Services : services d'accueil, toilettes, wifi et aire de pique-nique au pavillon de services de la Rivière-à-la-Pêche

La présence des animaux domestiques est interdite sur les sentiers.

## STATIONNEMENT ET ACCÈS

Le stationnement et l'accès au sentier se situent au pavillon de services de la Rivière-à-la-Pêche, situé à 6 km de l'entrée Saint-Jean-des-Piles du parc national de la Mauricie.

Latitude N46.7563 — Longitude W72.8112

Frais de stationnement : gratuit

Nombre de places : environ 200

## COORDONNÉES

Parc national de la Mauricie

[pc.information.pc@canada.ca](mailto:pc.information.pc@canada.ca)

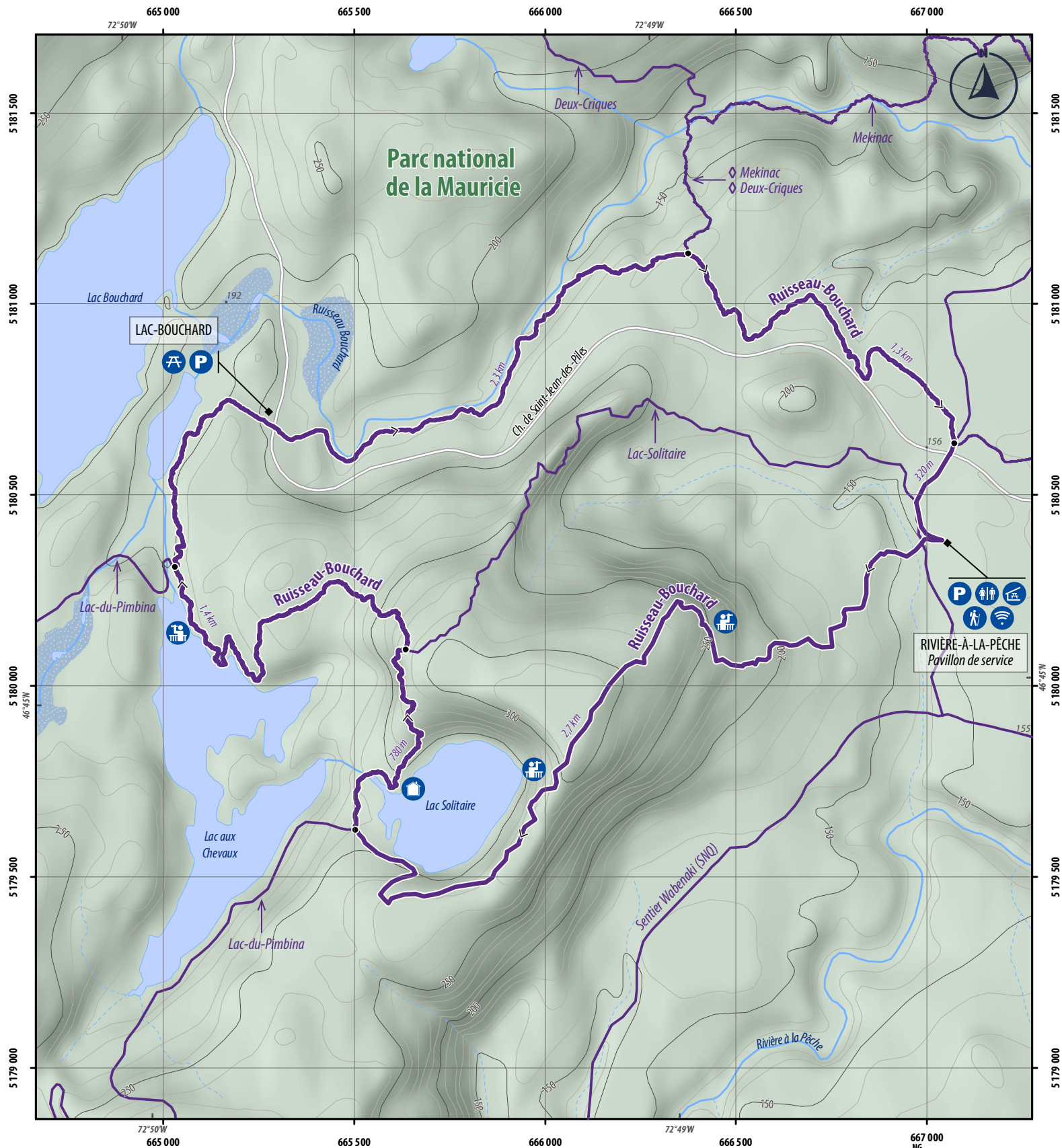
819 538-3232

[pc.gc.ca/fr/pn-np/qc/mauricie/activ/rando-hiking](http://pc.gc.ca/fr/pn-np/qc/mauricie/activ/rando-hiking)



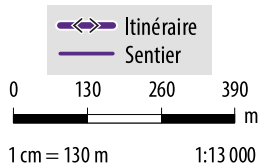
Passerelle sur le sentier Ruisseau-Bouchard  
Photo : Parc Canada





**PRÊT À PARTIR**

## Boucle du Ruisseau-Bouchard



### Topographie \*

- <sup>275</sup> Point coté
- Maître
- Intermédiaire

\*Équidistance des courbes de niveau : 10 m

### Hydrographie

- Cours d'eau permanent
- - - Cours d'eau intermittent
- Fleuve, rivière, lac, étang
- Milieu humide

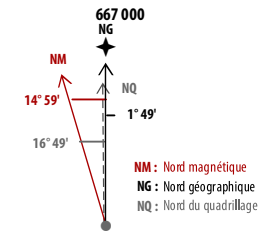
### Milieu naturel

- Boisé

- Aire de repos
- Aire de repos avec abri
- Belvédère
- Point d'accès Wi-Fi
- Refuge
- Stationnement
- Toilettes
- Distance entre deux points

Cette carte intègre de l'information issue de sources gouvernementales. Pour des besoins de représentation, certaines données ont pu subir des modifications qui ont changé la donnée originale.

Source de données :  
© Gouvernement du Québec, 1992-2021 ;  
© Rando Québec, 2021



DECLINAISON MOYENNE APPROXIMATIVE AU CENTRE DE LA CARTE EN 2021  
Variation annuelle de 4,9' vers l'est  
Système de référence géodésique (Datum) : NAD 83  
Projection cartographique : UTM Zone 18