



LA BOUCLE DU LAPIN

1 JOUR — 5 KM

NIVEAU DÉBUTANT

DÉNIVELÉ NÉGLIGEABLE

TYPE BOUCLE

DURÉE ENVIRON 1H30

MONTRÉAL

Parc-nature
du Cap-Saint-Jacques



Pique-nique au bord de l'eau
Yves Kéroack

DESCRIPTION

Avec ses 330 hectares de superficie, le parc-nature du Cap-Saint-Jacques est le plus grand parc de Montréal. Il est entouré du lac des Deux-Montagnes et de la rivière des Prairies. La boucle du Lapin permet de rencontrer une grande diversité de milieux naturels, particulièrement des forêts matures, des zones boisées et des milieux humides. Plusieurs espèces fauniques peuvent être observées.

RENSEIGNEMENTS PRATIQUES

Frais d'accès : gratuit (stationnement payant)

Période recommandée : début juin à fin octobre

Restrictions : sentier fermé de la fin novembre au début avril

Services : toilettes au chalet d'accueil

Les chiens en laisse sont les bienvenus.

STATIONNEMENT ET ACCÈS

Le stationnement et le départ des sentiers se situent au chalet d'accueil au 20 099, boulevard Gouin Ouest à Pierrefonds.

Latitude N45.4619 — Longitude W73.9204

Frais de stationnement : payant

Nombre de places : 250

COORDONNÉES

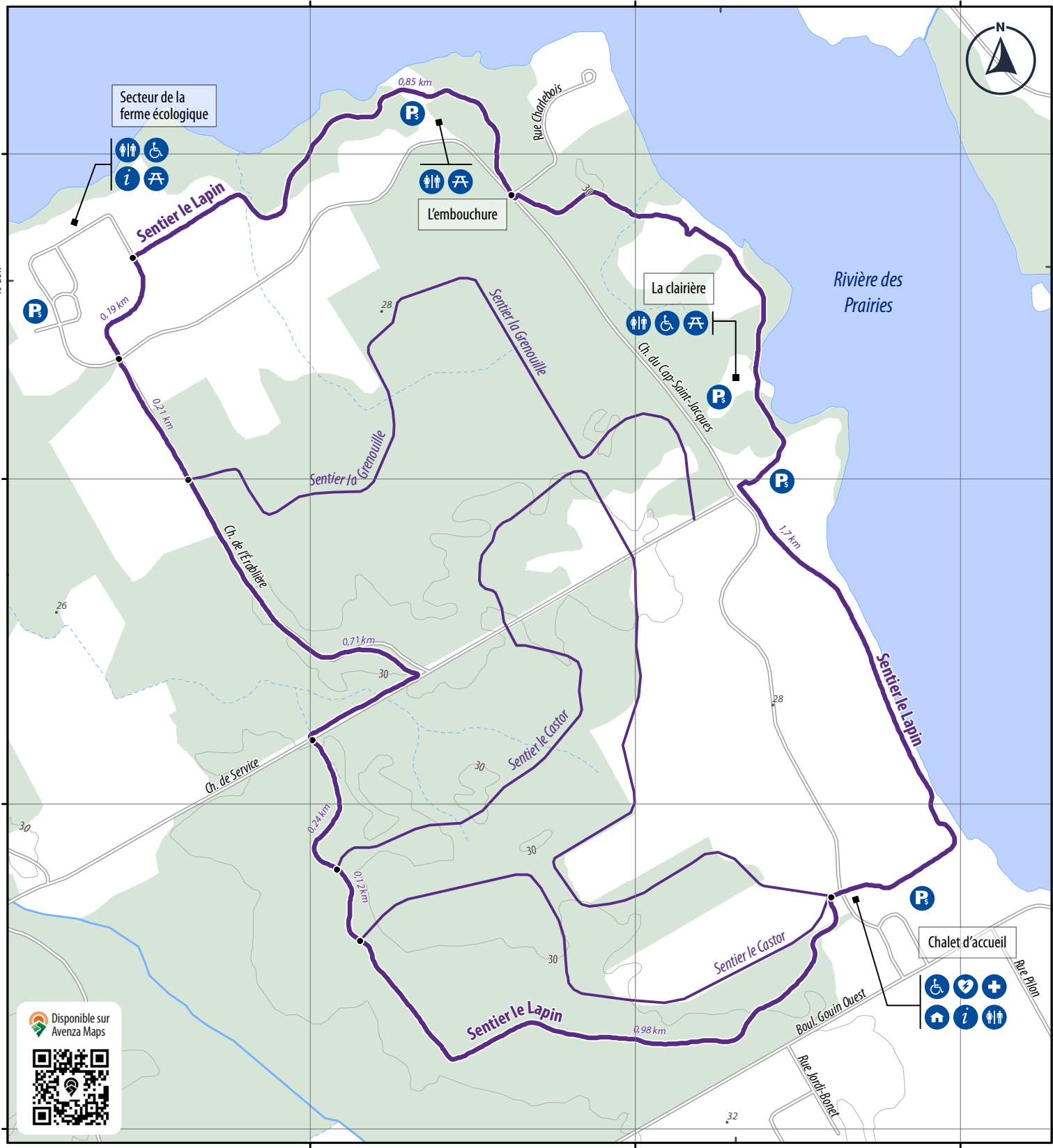
Parc-nature du Cap-Saint-Jacques - Ville de Montréal

pleinair@montreal.ca

514 280-6778

montreal.ca/lieux/parc-nature-du-cap-saint-jacques






PRÊT À PARTIR

La Boucle du lapin

- Itinéraire
- Sentier



1 cm = 80 m 1:8 000

Topographie *

- .275 Point côté
- Intermédiaire

Hydrographie

- Flleuve, rivière, lac, étang
- Cours d'eau permanent
- Cours d'eau intermittent

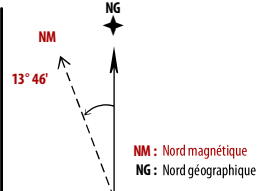
*Équidistance des courbes de niveau : 10 m

Milieu naturel

- Boisé
- Accès avec aide
- Aire de repos
- Défibrillateur
- Information

- Premiers soins
- Pavillon d'accueil
- Toilettes
- Stationnement (payant)
- Distance entre deux points

Cette carte intègre de l'information issue de sources gouvernementales. Pour des besoins de représentation, certaines données ont pu subir des modifications qui ont changé la donnée originale.
 Source de données :
 © Gouvernement du Québec, 1992-2021 ;
 © Rando Québec, 2021



N'utilisez le diagramme que pour obtenir les valeurs numériques.
 DÉCLINAISON MOYENNE APPROXIMATIVE AU CENTRE DE LA CARTE EN 2022
 Variation annuelle de 0°5' vers l'Est
 Système de référence géodésique (Datum) : NAD 83
 Projection cartographique : UTM Zone 18