



MONT DU FOUR

1 JOUR — 10,4 KM

NIVEAU AVANCÉ

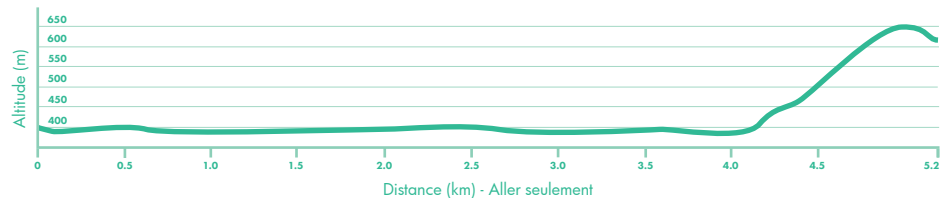
DÉNIVELÉ ↗ 460 M ↘ 460 M

TYPE ALLER-RETOUR

BALISAGE ROUGE

DURÉE ENVIRON 5 H

**SAGUENAY-
LAC-SAINT-JEAN**
Camping du petit lac Ha! Ha!



DESCRIPTION

Cet itinéraire en milieu forestier sur le mont du Four est accessible depuis le camping du petit lac Ha! Ha! dans le municipalité de Ferland-et-Boilleau. Le sentier longe tout d'abord le petit lac Ha! Ha! et offre de magnifiques points de vue sur ce dernier. Plusieurs passerelles de bois ont été aménagées sur cette section afin d'agrémenter la randonnée. Ensuite, à environ 4 km du départ, une montée très escarpée, longeant les flancs de la montagne et sécurisée par des cordes, permet d'accéder au belvédère. Celui-ci, culminant à 645 m d'altitude, offre une vue panoramique imprenable sur le petit lac Ha! Ha!, le camping et le massif des Laurentides.

RENSEIGNEMENTS PRATIQUES

Frais d'accès : gratuit – contribution volontaire acceptée (enregistrement obligatoire)

Période recommandée : début juin à la mi-octobre

Restrictions : sentiers fermés en période de chasse (s'informer des dates avant de partir)

Services : toilettes accessibles à l'accueil du camping du petit lac Ha! Ha!

Les chiens en laisse sont les bienvenus.

STATIONNEMENT ET ACCÈS

Le stationnement s'effectue au camping du petit lac Ha! Ha! situé au 1893, route 381 (km 67 de la route 381) à Ferland-et-Boilleau. Un chemin d'accès mène au sentier, 600 m plus loin.

Latitude N48.0016 — Longitude W70.7773

Frais de stationnement : gratuit

Nombre de places : environ 20

COORDONNÉES

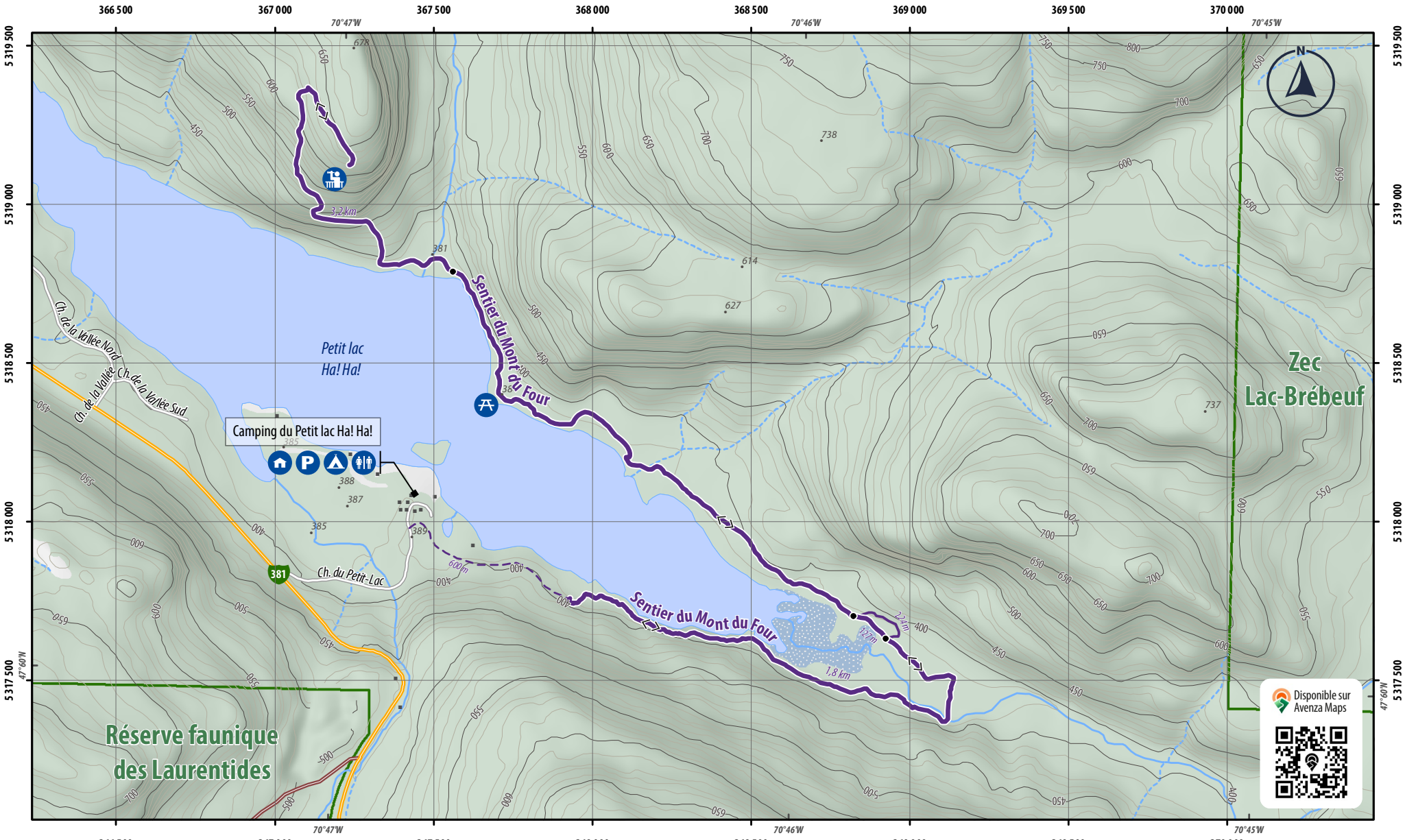
Camping du petit lac Ha! Ha!

campingdulachaha@hotmail.com

418 676-2373

campingdulachaha.wixsite.com/petit

Le mont du Four
Photo : Réjean Gilbert



Sentier du Mont du Four

- Itinéraire
- Sentier

Chemin forestier

- Chemin forestier carrossable

Topographie *

- *275 Point côté
- Courbe de niveau maîtresse
- Courbe de niveau intermédiaire

Hydrographie

- Cours d'eau permanent
- Cours d'eau intermittent
- Fleuve, rivière, lac, étang
- Milieu humide

Milieu naturel

- Bois
- Réserve faunique / ZEC

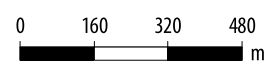
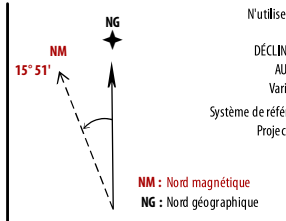
* Équidistance des courbes de niveau : 10 m

- Aire de repos
- Pavillon d'accueil
- Belvédère
- Stationnement
- Toilettes
- Camping
- Distance entre deux points

Cette carte intègre de l'information issue de sources gouvernementales. Pour des besoins de représentation, certaines données ont pu subir des modifications qui ont changé la donnée originale.

Source de données :
 © Gouvernement du Québec, 1992-2021 ;
 © Rando Québec, 2021

Conception et cartographie : © Rando Québec, 2021



1 cm = 160 m 1:16 000

N'utilisez le diagramme que pour obtenir les valeurs numériques.
 DÉCLINAISON MOYENNE APPROXIMATIVE
 AU CENTRE DE LA CARTE EN 2021
 Variation annuelle de 0° 8' vers l'Est
 Système de référence géodésique (Datum) : NAD 83
 Projection cartographique : UTM Zone 19

Disponible sur Avenza Maps

